


	SuedOstLink - BBPIG Vorhaben Nr. 5 und Nr. 5a –	 
	Abschnitt D3a Pfatter bis A92 bei ISAR Unterlagen Planänderung I nach PFB	Das Vorhaben Nr. 5 im SuedOstLink ist von der Europäischen Union gefördert; sie haftet nicht für die Inhalte.  Kofinanziert von der Fazilität „Connecting Europe“ der Europäischen Union
Teil M Dokumentation zu den verwendeten Daten und Informationen PLANÄNDERUNG I		

02	06.06.2025	PLANÄNDERUNG I	M. Kuhlmann	S. Ertmer	TenneT N. Knauer
01	31.07.2024	Deckblatt I	M. Kuhlmann	S. Ertmer	TenneT N. Knauer
00	31.08.2023	Unterlage gemäß § 21 NABEG	M. Kuhlmann	C. Kellers	TenneT C. Scharfenberg
Rev.	Datum	Ausgabe	Erstellt	Geprüft	Freigegeben

Festgestellt nach § 24 NABEG Bonn, den

Unterlage	Unterkategorie / Erfassungs-kriterium	ID	Daten / Maßgebliche Datengrundlage	Abschnitt	Stand der Daten	Format	Bezugsquelle	Bestellt am...	Nutzungs-vereinbarung (ja/nein)	Kurzfassung der Nutzungsbedingung	Veröffentlichung erlaubt (ja / nein / mit Einschränkungen)	Lizenztex	Gültigkeit NVB Datum oder "Projektende" oder „unbegrenzt“	Bemerkung z. B. Angaben zur Verarbeitung der Daten	Projektphase
Allgemeines/ Planung															
		10002	Liste Gemarkungsverzeichnis Bayern mit zugehöriger Gemeinde	CD	30.12.2017	Excel	unbekannt	12/19/2018			TenneT		unbegrenzt	-	PFV, § 21 NABEG
		10004	Digitale Hydrogeologische Karte von Bayern 1:100.000 (dHK100): Grundwassergleichen, Bereiche artesisch gespannten Grundwassers, Verbreitung Grundwasserstockwerke, Profilinien, Störungen, Verbreitung der Deckschichten und des Zersatzes, Hydrogeologische Einheiten und Schollen des Ries	CD	10.05.2018	File-GDB	Bayerisches Landesamt für Umwelt	12/18/2018	ja	Readme: "Daten dürfen nur für den internen Bedarf im Geschäftsbereich des StMUGV zur Erfüllung der zugewiesenen Staatsaufgaben verwendet werden." DNV: "Eine Veröffentlichung der Daten in digitalen und/ oder analogen Darstellungen in Publikationen, 03.09.2020: Erlaubnis zur Veröffentlichung erteilt: "Die Aufgeführten Datensätze dürfen für den angegebenen Verwendungszweck veröffentlicht werden." Ausstellungen, Internet-Angebot etc. darf nur nach Rücksprache und mit schriftlicher Genehmigung durch die datenabgebenden Stelle erfolgen."	ja	©digitale Hydrogeologische Karte 1:100.000 des Bayerischen Landesamtes für Umwelt, www.lfu.bayern.de	Projektende	-	PFV, § 21 NABEG
		10005	Forstliche Standortaufnahme, Wasserhaushalt Boden (pflanzenverfügbares Bodenwasser), Bodenart Hauptschicht, Bodenart Deckschicht	CD	08.01.2015	Shape	Bayerische Landesanstalt für Wald und Forstwirtschaft	2/22/2019	ja	DNV: 6. Nutzungsbedingungen: Der Nutzer erhält ein eingeschränktes Nutzungsrecht nach den Bestimmungen dieses Vertrags. ... Die überlassenen Daten dürfen vom Nutzer nur im Rahmen des oben genannten Zwecks verwendet werden. Die Geodaten dürfen in das lokale Netzwerk des Nutzers gestellt werden. ... Der Nutzer verpflichtet sich bei jeder Veröffentlichung der Daten einen deutlich sichtbaren Quellenvermerk anzubringen.	ja	Geodaten: © Bayerische Landesanstalt für Wald und Forstwirtschaft (www.lwf.bayern.de); Geobasisdaten: © Deutscher Wetterdienst (www.dwd.de), Bayerisches Landesamt für Umwelt (www.lfu.bayern.de), Bayerische Vermessungsverwaltung (www.geodaten.bayern.de), Bayerische Landesanstalt für Wald und Forstwirtschaft (www.lwf.bayern.de)	12/31/2023	-	PFV, § 21 NABEG
		10008	Grundwasserneubildung	CD	04.09.2019	Shape	Bayerisches Landesamt für Umwelt	3/22/2019	ja	Das übertragene Nutzungsrecht schließt die Veröffentlichung der Daten und/ oder damit erzeugter digitaler und analoger Darstellungen in Publikationen, Ausstellungen, Internet-Angebot etc. mit ein, soweit diese dem vereinbarten Verwendungszweck dienen.	ja	Datenquelle: Bayerisches Landesamt für Umwelt, www.lfu.bayern.de	unbegrenzt	-	PFV, § 21 NABEG
		10009	Normalisiertes Digitale Oberflächenmodell (nDOM)	/	/	CSV, Tiff	Landesamt für Digitalisierung, Breitband und Vermessung	04.12.20219	-	-	/	/	/	-	PFV, § 21 NABEG
		10012	Altablagerungen und Altstandorte (Altlasten)	CD	05.03.2019	Shape	Bayerisches Landesamt für Umwelt	4/16/2019	ja	Die aufgeführten Datensätze dürfen mit Einhaltung der nachfolgenden Beschränkungen für den angegebenen Verwendungszweck veröffentlicht werden: 1. In der zu internen Planungszwecken abgegebenen Form darf der Datensatz nicht veröffentlicht werden, weder digital noch analog, da er zum einen Informationen mit Personenbezug enthält, die für die Öffentlichkeit im Planungsverfahren aus unserer Sicht nicht relevant sind, und zum anderen, weil viele der im Datensatz enthaltenen Standorte für die Öffentlichkeit nicht relevant sind (Standorte weitab der Trassenkorridore). Demnach dürfen nur die Standorte in Form von Punktdaten in die Veröffentlichung gelangen, die einen unmittelbaren Bezug zum Trassenkorridor aufweisen bzw. innerhalb diese Korridors liegen. 2. Eine Veröffentlichung dieser trassenbezogenen Standorte kann nur mittels Übersichts- und Lageplänen im Maßstab von mindestens 1:50.000 oder größer erfolgen, um eine grundstücksbezogene Zuordnung auszuschließen. Anderweitige Veröffentlichungen, z.B. Auflistungen mit Koordinatenangaben, sind nicht zulässig.	mit Einschränkung	Datenquelle: Bayerisches Landesamt für Umwelt, www.lfu.bayern.de	unbegrenzt	-	PFV, § 21 NABEG
		10013	ATKIS-DLM: Verwaltungsgebiete, Regierungsbezirke, Landkreise, Verwaltungsgemeinschaften, Gemeinden	CD	02.01.2019	Shape	Landesamt für Digitalisierung, Breitband und Vermessung	4/17/2019	nein	OpenData (Creative Commons Namensnennung 3.0 Deutschland Lizenz)	ja	Datenquelle: Bayerische Vermessungsverwaltung – www.geodaten.bayern.de	unbegrenzt	-	PFV, § 21 NABEG
		1141	ATKIS-DLM: Gemeindegrenzen Ergänzung	D3a	aktuell	Shape	Landesamt für Digitalisierung, Breitband und Vermessung	08.03.2023	nein	OpenData (Creative Commons Namensnennung 3.0 Deutschland Lizenz)	ja	Datenquelle: Bayerische Vermessungsverwaltung – www.geodaten.bayern.de	unbegrenzt	-	PFV, § 21 NABEG
		10016	DGM1 Daten im Bereich des 1000m-Korridors entlang der A93 Hof - Pfreimd	CD	29.04.2019	ASCII	Bayerische Vermessungsverwaltung	04.12.2019	ja	Der Lizenznehmer darf die Daten auf Ausstellungen und eigenen Veranstaltungen präsentieren. Die Geodaten dürfen in Form von jährlich max. 100 analogen Vervielfältigungen bis zum Format DIN A3 kostenfrei weitergegeben werden.	ja	Bayerische Vermessungsverwaltung	Projektende	-	PFV, § 21 NABEG
		10017	WMS-Dienst WebAtlas	CD	aktuell	WMS	Bundesamt für Kartographie und Geodäsie	2/21/2019	ja	Der Lizenznehmer darf die Daten auf Ausstellungen und eigenen Veranstaltungen präsentieren. Die Geodaten dürfen in Form von jährlich max. 100 analogen Vervielfältigungen bis zum Format DIN A3 kostenfrei weitergegeben werden.	ja	© GeoBasis-DE / BKG 2022	Projektende	-	PFV, § 21 NABEG
		10017	WMS-Dienst DOP20	CD	aktuell	WMS	Bundesamt für Kartographie und Geodäsie	2/21/2019	ja	Der Lizenznehmer darf die Daten auf Ausstellungen und eigenen Veranstaltungen präsentieren. Die Geodaten dürfen in Form von jährlich max. 100 analogen Vervielfältigungen bis zum Format DIN A3 kostenfrei weitergegeben werden.	nein	© GeoBasis-DE / BKG 2022	Projektende	-	PFV, § 21 NABEG
		10017	WMS-Dienst DTK25	CD	aktuell	WMS	Bundesamt für Kartographie und Geodäsie	2/21/2019	ja	Der Lizenznehmer darf die Daten auf Ausstellungen und eigenen Veranstaltungen präsentieren. Die Geodaten dürfen in Form von jährlich max. 100 analogen Vervielfältigungen bis zum Format DIN A3 kostenfrei weitergegeben werden.	ja	© GeoBasis-DE / BKG 2022	Projektende	-	PFV, § 21 NABEG

Unterlage	Unterkategorie / Erfassungs-kriterium	ID	Daten / Maßgebliche Datengrundlage	Abschnitt	Stand der Daten	Format	Bezugsquelle	Bestellt am...	Nutzungs-vereinbarung (ja/nein)	Kurzfassung der Nutzungsbedingung	Veröffentlichung erlaubt (ja / nein / mit Einschränkungen)	Lizenztex	Gültigkeit NVB Datum oder "Projektende" oder „unbegrenzt“	Bemerkung z. B. Angaben zur Verarbeitung der Daten	Projektphase
		10017	WMS-Dienst DTK50	CD	aktuell	WMS	Bundesamt für Kartographie und Geodäsie	2/21/2019	ja	Der Lizenznehmer darf die Daten auf Ausstellungen und eigenen Veranstaltungen präsentieren. Die Geodaten dürfen in Form von jährlich max. 100 analogen Vervielfältigungen bis zum Format DIN A3 kostenfrei weitergegeben werden.	ja	© GeoBasis-DE / BKG 2022	Projektende	-	PFV, § 21 NABEG
		10018	Quellen und Bohrungen mit Schichtenverzeichnissen	CD	keine Angaben	Excel	Bayerisches Landesamt für Umwelt	5/17/2019	ja	Die aufgeführten Datensätze dürfen für den angegebenen Verwendungszweck veröffentlicht werden.	ja	Bayerisches Landesamt für Umwelt, www.lfu.bayern.de	unbegrenzt	-	PFV, § 21 NABEG
		10023	Artenschutzkartierung ASK	CD	12.01.2016	Shape	Bayerisches Landesamt für Umwelt	5/21/2019	ja	Das übertragene Nutzungsrecht schließt die Veröffentlichung der Daten und/ oder damit erzeugter digitaler und analoger Darstellungen in Publikationen, Ausstellungen, Internet-Angebot etc. mit ein, soweit diese dem vereinten Verwendungszweck dienen.	ja	Quellenangabe:	Projektende	-	PFV, § 21 NABEG
		10026	ALKIS: Gemarkungsgrenzen	CD	07.01.2019	Shape	Landesamt für Digitalisierung, Breitband und Vermessung	07.02.2019	nein	Der Lizenznehmer darf die Daten auf Ausstellungen und eigenen Veranstaltungen präsentieren. Der Lizenznehmer darf eine einzige Darstellung der Daten als PDF-Dokument oder in analoger Form bis zu einer Stückzahl von 100 Exemplaren unentgeltlich verbreiten.	ja	Geobasisdaten: Bayerische Vermessungsverwaltung	Projektende	-	PFV, § 21 NABEG
		10005	Forstliche Standortaufnahme, Stauwasser (Einfluß Staunisse auf Lufthaushalt im durchwurzelten Boden), oberflächennahes Grundwasser	CD	08.01.2015	Shape	Bayerische Landesanstalt für Wald und Forstwirtschaft	7/19/2019	ja	DNV: 6. Nutzungsbedingungen: Der Nutzer erhält ein eingeschränktes Nutzungsrecht nach den Bestimmungen dieses Vertrags. ... Die überlassenen Daten dürfen vom Nutzer nur im Rahmen des oben genannten Zwecks verwendet werden. Die Geodaten dürfen in das lokale Netzwerk des Nutzers gestellt werden. ... Der Nutzer verpflichtet sich bei jeder Veröffentlichung der Daten einen deutlich sichtbaren Quellenvermerk anzubringen.	ja	Geodaten: © Bayerische Landesanstalt für Wald und Forstwirtschaft (www.lwf.bayern.de); Geobasisdaten: © Deutscher Wetterdienst (www.dwd.de), Bayerisches Landesamt für Umwelt (www.lfu.bayern.de), Bayerische Vermessungsverwaltung (www.geodaten.bayern.de), Bayerische Landesanstalt für Wald und Forstwirtschaft (www.lwf.bayern.de)	12/31/2023	-	PFV, § 21 NABEG
		10028	DGM25	CD	01.01.2017	GRID	Bundesamt für Kartographie und Geodäsie	7/19/2019	ja	Der Lizenznehmer darf die Daten auf Ausstellungen und eigenen Veranstaltungen präsentieren. Die Geodaten dürfen in Form von jährlich max. 100 analogen Vervielfältigungen bis zum Format DIN A3 kostenfrei weitergegeben werden.	ja	© GeoBasis-DE / BKG 2017	Projektende	-	PFV, § 21 NABEG
		10031	Verwaltungsgebiete, Regierungsbezirke, Landkreise, Verwaltungsgemeinschaften, Gemeinden Deutschland	G	01.01.2019	Shape	Bundesamt für Kartographie und Geodäsie	7/25/2019	nein	Dieser Datenbestand steht über Geodatendienste gemäß Geodatenzugangsgesetz für die kommerzielle und nicht kommerzielle Nutzung geldleistungsfrei zum Download und zur Online-Nutzung zur Verfügung. Datenlizenz Deutschland – Namensnennung – Version 2.0	ja	© GeoBasis-DE / BKG 2019	unbegrenzt	-	PFV, § 21 NABEG
		10032	Verwaltungsgebiete, Regierungsbezirke, Landkreise, Verwaltungsgemeinschaften, Gemeinden Thüringen	G	01.01.2019	Shape	Landesamt für Bodenmanagement und Geoinformation	7/25/2019	nein	Die bereitgestellten Daten und Metadaten stehen für die kommerzielle und nicht kommerzielle Nutzung zur Verfügung. Datenlizenz Deutschland – Namensnennung – Version 2.0	ja	© GDI-Th	unbegrenzt	-	PFV, § 21 NABEG
		10033	Trinkwasserschutzgebiete TWS inklusive Schutzzonenabgrenzung (Zone I, II, III)	CD	06.01.2019	Shape	Bayerisches Landesamt für Umwelt	7/29/2019	ja	Die aufgeführten Datensätze dürfen bezüglich der Zonen 2 und Zone 3 für den angegebenen Verwendungszweck veröffentlicht werden. Der Fassungsbe	mit Einschränkung	Bayerisches Landesamt für Umwelt, www.lfu.bayern.de	Projektende	-	PFV, § 21 NABEG
		10034	Heilquellenschutzgebiete inklusive Zonen	CD	06.01.2019	Shape	Bayerisches Landesamt für Umwelt	7/29/2019	ja	Die aufgeführten Datensätze dürfen bezüglich der Zonen 2 und Zone 3 für den angegebenen Verwendungszweck veröffentlicht werden. Der Fassungsbe	mit Einschränkung	Bayerisches Landesamt für Umwelt, www.lfu.bayern.de	Projektende	-	PFV, § 21 NABEG
		10036	Einzugsgebietsabgrenzungen für Trinkwasserschutzgebiete (EZG)	CD	keine Angaben	Shape	Bayerisches Landesamt für Umwelt	7/29/2019	nein	/	ja	Bayerisches Landesamt für Umwelt, www.lfu.bayern.de	/	-	PFV, § 21 NABEG
		10041	Geologische Karte GK25 (Vektordaten)	CD	07.01.2019	File-GDB	Bayerisches Landesamt für Umwelt	08.12.2019	ja	Das übertragene Nutzungsrecht schließt die Veröffentlichung der Daten und/ oder damit erzeugter digitaler und analoger Darstellungen in Publikationen, Ausstellungen, Internet-Angebot etc. mit ein, soweit diese dem vereinbarten Verwendungszweck dienen.	ja	Bayerisches Landesamt für Umwelt, www.lfu.bayern.de	12/31/2023	-	PFV, § 21 NABEG
		10018	Quellen und Bohrungen mit Schichtenverzeichnissen	CD	keine Angaben	Shape	Bayerisches Landesamt für Umwelt	8/28/2019	ja	Die aufgeführten Datensätze dürfen für den angegebenen Verwendungszweck veröffentlicht werden.	ja	Bayerisches Landesamt für Umwelt, www.lfu.bayern.de	unbegrenzt	-	PFV, § 21 NABEG
		10053	Kulturlandschaften	CD	02.06.2015	Shape	Bayerisches Landesamt für Umwelt	8/30/2019	nein	/	ja	/	unbegrenzt	-	PFV, § 21 NABEG
		10054	Ökokontoflächen	CD	07.01.2019	Shape	Bayerisches Landesamt für Umwelt	8/30/2019	nein	Hinweise für die Nutzung von FIN-View und der Daten aus FIS-Natur: Den bayerischen Naturschutzbehörden ist es allerdings für die Abwicklung eigener Projekte erlaubt, die Daten aus FIS-Natur für ein konkretes Projektgebiet und für die Laufzeit des Projektes an ihre Auftragnehmer weiterzugeben. Teilweise ist hierfür eine Vereinbarung mit dem Auftragnehmer zur Nutzung der Daten abzuschließen (Verpflichtungserklärung).	ja	Datenquelle: © Bayerisches Landesamt für Umwelt, www.lfu.bayern.de	unbegrenzt	-	PFV, § 21 NABEG
		10055	Biotopkartierung (Alpen, Stadt, Flachland, nachrichtlich Waldbiotope mit Stand 2006)	CD	08.01.2019	Shape	Bayerisches Landesamt für Umwelt	8/30/2019	nein	Eine Weitergabe der Daten aus FIS-Natur ist grundsätzlich untersagt.	ja	Datenquelle: Bayerisches Landesamt für Umwelt, www.lfu.bayern.de	unbegrenzt	-	PFV, § 21 NABEG

Unterlage	Unterkategorie / Erfassungs-kriterium	ID	Daten / Maßgebliche Datengrundlage	Abschnitt	Stand der Daten	Format	Bezugsquelle	Bestellt am...	Nutzungs-vereinbarung (ja/nein)	Kurzfassung der Nutzungsbedingung	Veröffentlichung erlaubt (ja / nein / mit Einschränkungen)	Lizenstext für Karte	Gültigkeit NVB Datum oder "Projektende" oder „unbegrenzt"	Bemerkung z: B. Angaben zur Verarbeitung der Daten	Projektphase
		10056	Schutzgebiete: FFH-Gebiete	CD	03.01.2018	Shape	Bayerisches Landesamt für Umwelt	8/30/2019	nein	Der Dienst und die damit verbundenen Datensätze stehen unter einer Creative Commons Namensnennung 3.0 Lizenz.	ja	Datenquelle: Bayerisches Landesamt für Umwelt, www.lfu.bayern.de	unbegrenzt	-	PFV, § 21 NABEG
		10056	Schutzgebiete: Vogelschutzgebiete	CD	04.01.2016	Shape	Bayerisches Landesamt für Umwelt	8/30/2019	nein	Der Dienst und die damit verbundenen Datensätze stehen unter einer Creative Commons Namensnennung 3.0 Lizenz.	ja	Datenquelle: Bayerisches Landesamt für Umwelt, www.lfu.bayern.de	unbegrenzt	-	PFV, § 21 NABEG
		10056	Schutzgebiete: Biosphärenreservate	CD	08.01.2014	Shape	Bayerisches Landesamt für Umwelt	8/30/2019	nein	-	ja	Datenquelle: Bayerisches Landesamt für Umwelt, www.lfu.bayern.de	unbegrenzt	-	PFV, § 21 NABEG
		10056	Schutzgebiete: Landschaftsschutzgebiete	CD	10.01.2018	Shape	Bayerisches Landesamt für Umwelt	8/30/2019	nein	Der Dienst und die damit verbundenen Datensätze stehen unter einer Creative Commons Namensnennung 3.0 Lizenz.	ja	Datenquelle: Bayerisches Landesamt für Umwelt, www.lfu.bayern.de	unbegrenzt	-	PFV, § 21 NABEG
		10056	Schutzgebiete: Nationalparke	CD	03.01.2011	Shape	Bayerisches Landesamt für Umwelt	8/30/2019	nein	-	ja	Datenquelle: Bayerisches Landesamt für Umwelt, www.lfu.bayern.de	unbegrenzt	-	PFV, § 21 NABEG
		10056	Schutzgebiete: Naturparke	CD	10.01.2018	Shape	Bayerisches Landesamt für Umwelt	8/30/2019	nein	Der Dienst und die damit verbundenen Datensätze stehen unter einer Creative Commons Namensnennung 3.0 Lizenz.	ja	Datenquelle: Bayerisches Landesamt für Umwelt, www.lfu.bayern.de	unbegrenzt	-	PFV, § 21 NABEG
		10056	Schutzgebiete: Naturschutzgebiete	CD	10.01.2018	Shape	Bayerisches Landesamt für Umwelt	8/30/2019	nein	Der Dienst und die damit verbundenen Datensätze stehen unter einer Creative Commons Namensnennung 3.0 Lizenz.	ja	Datenquelle: Bayerisches Landesamt für Umwelt, www.lfu.bayern.de	unbegrenzt	-	PFV, § 21 NABEG
		10057	Geotope	CD		Shape	Bayerisches Landesamt für Umwelt	8/30/2019	ja	Das übertragene Nutzungsrecht schließt die Veröffentlichung der Daten und/ oder damit erzeugter digitaler und analoger Darstellungen in Publikationen, Ausstellungen, Internet-Angebot etc. mit ein, soweit diese dem vereinbarten Verwendungszweck dienen.	ja	Datenquelle: Bayerisches Landesamt für Umwelt, www.lfu.bayern.de	Projektende	-	PFV, § 21 NABEG
		10058	Flurabstand	CD	/	-	Bayerisches Landesamt für Umwelt	8/30/2019	-	-	/	/	/	-	PFV, § 21 NABEG
		10004	Digitale Hydrogeologische Karte von Bayern 1:100.000 (dHK100): Grundwassergleichen, Bereiche artesisch gespannten Grundwassers, Verbreitung Grundwassersockwerke, Profilinien, Störungen, Verbreitung der Deckschichten und des Zersatzes, Hydrogeologische Einheiten und Schollen des Ries	CD	10.05.2018	File-GDB	Bayerisches Landesamt für Umwelt	/	ja	03.09.2020: Erlaubnis zur Veröffentlichung erteilt: "Die Aufgeführten Datensätze dürfen für den angegebenen Verwendungszweck veröffentlicht werden."	ja	©digitale Hydrogeologische Karte 1:100.000 des Bayerischen Landesamtes für Umwelt, www.lfu.bayern.de	Projektende	-	PFV, § 21 NABEG
		10059	WRRL-Daten 2. BWZ (2015-2021): Grundwasserkörper, Oberflächenwasserkörper Fließgewässer/ Seen einschl. Zustandsbewertung	CD	01.01.2017	Shape	Bayerisches Landesamt für Umwelt	8/30/2019	ja	Die aufgeführten Datensätze dürfen für den angegebenen Verwendungszweck veröffentlicht werden.	ja	Datenquelle: Bayerisches Landesamt für Umwelt, www.lfu.bayern.de	Projektende	-	PFV, § 21 NABEG
		10063	Important Bird Areas IBA	G	24.06.1905	Shape	NABU, Michael-Otto-Institut, Bergenhusen	09.02.2019	nein	/	ja	/	/	-	PFV, § 21 NABEG
		10064	Schutzwürdige Landschaften	G	09.01.2011	Shape	Bundesamt für Naturschutz	09.02.2019	nein	Die bereitgestellten Geodaten und Metadaten dürfen insbesondere 1. vervielfältigt, ausgedruckt, präsentiert, verändert, bearbeitet sowie an Dritte übermittelt werden; 2. mit eigenen Daten und Daten Anderer zusammengeführt und zu selbständigen neuen Datensätzen verbunden werden; 3. in interne und externe Geschäftsprozesse, Produkte und Anwendungen in öffentlichen und nicht öffentlichen elektronischen Netzwerken eingebunden werden.	ja	Bundesamt für Naturschutz (2015)	unbegrenzt	-	PFV, § 21 NABEG
		10065	Landschaftsbilder (labibay)	CD	01.01.2016	Shape	Bayerisches Landesamt für Umwelt	09.02.2019	ja	Das übertragene Nutzungsrecht schließt die Veröffentlichung der Daten und/ oder damit erzeugter digitaler und analoger Darstellungen in Publikationen, Ausstellungen, Internet-Angebot etc. mit ein, soweit diese dem vereinbarten Verwendungszweck dienen.	ja	Datenquelle: Bayerisches Landesamt für Umwelt, www.lfu.bayern.de	Projektende	-	PFV, § 21 NABEG
		10072	ATKIS: DLM25	CD	01.01.2020	Shape	Landesamt für Digitalisierung, Breitband und Vermessung	10.01.2019			ja	Geobasisdaten: Bayerische Vermessungsverwaltung Nr. 1910-658	Projektende	-	PFV, § 21 NABEG
		10073	Naturwaldreservate	CD	7/20/2016	Shape	Bayerische Landesanstalt für Wald und Forstwirtschaft	09.01.2019	nein	/	ja	© Bayerische Landesanstalt für Wald und Forstwirtschaft (www.lwf.bayern.de)	/	-	PFV, § 21 NABEG
		10076	Ortsbezeichnungen (Geographische Namen 1:250 000, GN250)	CD	31.12.2017	Shape	Bundesamt für Kartographie und Geodäsie	10.07.2019	nein	/	ja	© GeoBasis-DE / BKG 2019	unbegrenzt	-	PFV, § 21 NABEG
		10077	Abgrenzung Projektgebiete Biotopvernetzung	CD	/	Shape	Bayerisches Landesamt für Umwelt	9/26/2019	nein	/	ja	Datenquelle: Bayerisches Landesamt für Umwelt, www.lfu.bayern.de	/	-	PFV, § 21 NABEG

Unterlage	Unterkategorie / Erfassungs-kriterium	ID	Daten / Maßgebliche Datengrundlage	Abschnitt	Stand der Daten	Format	Bezugsquelle	Bestellt am...	Nutzungs-vereinbarung (ja/nein)	Kurzfassung der Nutzungsbedingung	Veröffentlichung erlaubt (ja / nein / mit Einschränkungen)	Lizenztex für Karte	Gültigkeit NVB Datum oder "Projektende" oder „unbegrenzt“	Bemerkung z. B. Angaben zur Verarbeitung der Daten	Projektphase
		10079	Regionalpläne BY: Vorranggebiet für Hochwasserschutz	CD	10.11.2019	Shape	Bayerische Staatsministerium für Wirtschaft, Landesentwicklung und Energie (STMWI)	10.01.2019	ja	Daten der Regionalplanung, einem Instrument der Raumordnung, werden unter dem Aspekt der Überörtlichkeit erfasst. Bezugsmaßstab ist 1:100.000. Die Sichtbarkeit der Daten ist deshalb auf sinnvolle Maßstabsbereiche einzuschränken (1:15.000 bis 1:500.000). Eine Verwendung in anderen Maßstäben kann zu unzulässigen Ergebnissen führen. Eine Gewähr auf Vollständigkeit kann nicht gegeben werden. Die digitalisierten Darstellungen aus den 18 Regionalplänen ersetzen nicht die allein verbindlichen Originalfassungen der Regionalpläne. Regionalpläne beinhalten über die zeichnerischen Darstellungen der Ziele und Grundsätze hinaus verbindliche textliche Festlegungen zum Thema sowie deren Begründung. Die zeichnerischen Darstellungen sind nur im Zusammenhang mit den entsprechenden textlichen Festlegungen der Regionalpläne verbindlich. Für verbindliche Auskünfte sind die Regionalen Planungsverbände als Träger der Regionalplanung in Bayern zu konsultieren. Die Regionalplandaten dürfen nur mit den im jeweiligen Regionalplan entsprechenden Signaturen verwendet werden. Die Flächendarstellung der Regionalplandaten erfolgt ohne Grenzlinie. Die Darstellung der Signaturen u.a. von Vorrang- und Vorbehaltsgebieten ist nicht parzellenscharf. Das heißt, bei einer Übernahme der Signaturen aus dem Regionalplan im Maßstab 1:100.000 in andere Pläne bleibt die Zuordnung einzelner Bereiche bzw. Grundstücke in den Randbereichen der Signatur in der Regel interpretierbar. Eine Konkretisierung der Regionalplansignatur auf Ebene der Bauleitplanung erfolgt in Verantwortung der jeweiligen Gemeinde.	mit Einschränkung	Rauminformationssystem Bayern (RISBY), Bayerisches Staatsministerium für Wirtschaft, Landesentwicklung und Energie, München. Stand: 17.10.2019	Projektende	-	PFV, § 21 NABEG
		10080	Regionalpläne BY: Landschaftliches Vorbehaltsgebiet	CD	10.11.2019	Shape	Bayerische Staatsministerium für Wirtschaft, Landesentwicklung und Energie (STMWI)	10.01.2019	ja	Daten der Regionalplanung, einem Instrument der Raumordnung, werden unter dem Aspekt der Überörtlichkeit erfasst. Bezugsmaßstab ist 1:100.000. Die Sichtbarkeit der Daten ist deshalb auf sinnvolle Maßstabsbereiche einzuschränken (1:15.000 bis 1:500.000). Eine Verwendung in anderen Maßstäben kann zu unzulässigen Ergebnissen führen. Eine Gewähr auf Vollständigkeit kann nicht gegeben werden. Die digitalisierten Darstellungen aus den 18 Regionalplänen ersetzen nicht die allein verbindlichen Originalfassungen der Regionalpläne. Regionalpläne beinhalten über die zeichnerischen Darstellungen der Ziele und Grundsätze hinaus verbindliche textliche Festlegungen zum Thema sowie deren Begründung. Die zeichnerischen Darstellungen sind nur im Zusammenhang mit den entsprechenden textlichen Festlegungen der Regionalpläne verbindlich. Für verbindliche Auskünfte sind die Regionalen Planungsverbände als Träger der Regionalplanung in Bayern zu konsultieren. Die Regionalplandaten dürfen nur mit den im jeweiligen Regionalplan entsprechenden Signaturen verwendet werden. Die Flächendarstellung der Regionalplandaten erfolgt ohne Grenzlinie. Die Darstellung der Signaturen u.a. von Vorrang- und Vorbehaltsgebieten ist nicht parzellenscharf. Das heißt, bei einer Übernahme der Signaturen aus dem Regionalplan im Maßstab 1:100.000 in andere Pläne bleibt die Zuordnung einzelner Bereiche bzw. Grundstücke in den Randbereichen der Signatur in der Regel interpretierbar. Eine Konkretisierung der Regionalplansignatur auf Ebene der Bauleitplanung erfolgt in Verantwortung der jeweiligen Gemeinde.	mit Einschränkung	Rauminformationssystem Bayern (RISBY), Bayerisches Staatsministerium, für Wirtschaft, Landesentwicklung und Energie, München. Stand: 17.10.2019	Projektende	-	PFV, § 21 NABEG
		10081	Regionalpläne BY: Vorbehaltsgebiet für Windenergie	CD	10.11.2019	Shape	Bayerische Staatsministerium für Wirtschaft, Landesentwicklung und Energie (STMWI)	10.01.2019	ja	Daten der Regionalplanung, einem Instrument der Raumordnung, werden unter dem Aspekt der Überörtlichkeit erfasst. Bezugsmaßstab ist 1:100.000. Die Sichtbarkeit der Daten ist deshalb auf sinnvolle Maßstabsbereiche einzuschränken (1:15.000 bis 1:500.000). Eine Verwendung in anderen Maßstäben kann zu unzulässigen Ergebnissen führen. Eine Gewähr auf Vollständigkeit kann nicht gegeben werden. Die digitalisierten Darstellungen aus den 18 Regionalplänen ersetzen nicht die allein verbindlichen Originalfassungen der Regionalpläne. Regionalpläne beinhalten über die zeichnerischen Darstellungen der Ziele und Grundsätze hinaus verbindliche textliche Festlegungen zum Thema sowie deren Begründung. Die zeichnerischen Darstellungen sind nur im Zusammenhang mit den entsprechenden textlichen Festlegungen der Regionalpläne verbindlich. Für verbindliche Auskünfte sind die Regionalen Planungsverbände als Träger der Regionalplanung in Bayern zu konsultieren. Die Regionalplandaten dürfen nur mit den im jeweiligen Regionalplan entsprechenden Signaturen verwendet werden. Die Flächendarstellung der Regionalplandaten erfolgt ohne Grenzlinie. Die Darstellung der Signaturen u.a. von Vorrang- und Vorbehaltsgebieten ist nicht parzellenscharf. Das heißt, bei einer Übernahme der Signaturen aus dem Regionalplan im Maßstab 1:100.000 in andere Pläne bleibt die Zuordnung einzelner Bereiche bzw. Grundstücke in den Randbereichen der Signatur in der Regel interpretierbar. Eine Konkretisierung der Regionalplansignatur auf Ebene der Bauleitplanung erfolgt in Verantwortung der jeweiligen Gemeinde.	mit Einschränkung	Rauminformationssystem Bayern (RISBY), Bayerisches Staatsministerium, für Wirtschaft, Landesentwicklung und Energie, München. Stand: 17.10.2019	Projektende	-	PFV, § 21 NABEG

Unterlage	Unterkategorie / Erfassungs-kriterium	ID	Daten / Maßgebliche Datengrundlage	Abschnitt	Stand der Daten	Format	Bezugsquelle	Bestellt am...	Nutzungs-vereinbarung (ja/nein)	Kurzfassung der Nutzungsbedingung	Veröffentlichung erlaubt (ja / nein / mit Einschränkungen)	Lizenztex	Gültigkeit NVB Datum oder "Projektende" oder „unbegrenzt“	Bemerkung z. B. Angaben zur Verarbeitung der Daten	Projektphase
		10082	Regionalpläne BY: Vorranggebiet für Windenergie	CD	10.11.2019	Shape	Bayerische Staatsministerium für Wirtschaft, Landesentwicklung und Energie (STMWI)	10.01.2019	ja	Daten der Regionalplanung, einem Instrument der Raumordnung, werden unter dem Aspekt der Überörtlichkeit erfasst. Bezugsmaßstab ist 1:100.000. Die Sichtbarkeit der Daten ist deshalb auf sinnvolle Maßstabsbereiche einzuschränken (1:15.000 bis 1:500.000). Eine Verwendung in anderen Maßstäben kann zu unzulässigen Ergebnissen führen. Eine Gewähr auf Vollständigkeit kann nicht gegeben werden. Die digitalisierten Darstellungen aus den 18 Regionalplänen ersetzen nicht die allein verbindlichen Originalfassungen der Regionalpläne. Regionalpläne beinhalten über die zeichnerischen Darstellungen der Ziele und Grundsätze hinaus verbindliche textliche Festlegungen zum Thema sowie deren Begründung. Die zeichnerischen Darstellungen sind nur im Zusammenhang mit den entsprechenden textlichen Festlegungen der Regionalpläne verbindlich. Für verbindliche Auskünfte sind die Regionalen Planungsverbände als Träger der Regionalplanung in Bayern zu konsultieren. Die Regionalplandaten dürfen nur mit den im jeweiligen Regionalplan entsprechenden Signaturen verwendet werden. Die Flächendarstellung der Regionalplandaten erfolgt ohne Grenzlinie. Die Darstellung der Signaturen u.a. von Vorrang- und Vorbehaltsgebieten ist nicht parzellenscharf. Das heißt, bei einer Übernahme der Signaturen aus dem Regionalplan im Maßstab 1:100.000 in andere Pläne bleibt die Zuordnung einzelner Bereiche bzw. Grundstücke in den Randbereichen der Signatur in der Regel interpretierbar. Eine Konkretisierung der Regionalplansignatur auf Ebene der Bauleitplanung erfolgt in Verantwortung der jeweiligen Gemeinde.	mit Einschränkung	Rauminformationssystem Bayern (RISBY), Bayerisches Staatsministerium, für Wirtschaft, Landesentwicklung und Energie, München. Stand: 17.10.2019	Projektende	-	PFV, § 21 NABEG
		10083	Regionalpläne BY: Vorbehaltsgebiet für Bodenschätze	CD	10.11.2019	Shape	Bayerische Staatsministerium für Wirtschaft, Landesentwicklung und Energie (STMWI)	10.01.2019	ja	Daten der Regionalplanung, einem Instrument der Raumordnung, werden unter dem Aspekt der Überörtlichkeit erfasst. Bezugsmaßstab ist 1:100.000. Die Sichtbarkeit der Daten ist deshalb auf sinnvolle Maßstabsbereiche einzuschränken (1:15.000 bis 1:500.000). Eine Verwendung in anderen Maßstäben kann zu unzulässigen Ergebnissen führen. Eine Gewähr auf Vollständigkeit kann nicht gegeben werden. Die digitalisierten Darstellungen aus den 18 Regionalplänen ersetzen nicht die allein verbindlichen Originalfassungen der Regionalpläne. Regionalpläne beinhalten über die zeichnerischen Darstellungen der Ziele und Grundsätze hinaus verbindliche textliche Festlegungen zum Thema sowie deren Begründung. Die zeichnerischen Darstellungen sind nur im Zusammenhang mit den entsprechenden textlichen Festlegungen der Regionalpläne verbindlich. Für verbindliche Auskünfte sind die Regionalen Planungsverbände als Träger der Regionalplanung in Bayern zu konsultieren. Die Regionalplandaten dürfen nur mit den im jeweiligen Regionalplan entsprechenden Signaturen verwendet werden. Die Flächendarstellung der Regionalplandaten erfolgt ohne Grenzlinie. Die Darstellung der Signaturen u.a. von Vorrang- und Vorbehaltsgebieten ist nicht parzellenscharf. Das heißt, bei einer Übernahme der Signaturen aus dem Regionalplan im Maßstab 1:100.000 in andere Pläne bleibt die Zuordnung einzelner Bereiche bzw. Grundstücke in den Randbereichen der Signatur in der Regel interpretierbar. Eine Konkretisierung der Regionalplansignatur auf Ebene der Bauleitplanung erfolgt in Verantwortung der jeweiligen Gemeinde.	mit Einschränkung	Rauminformationssystem Bayern (RISBY), Bayerisches Staatsministerium, für Wirtschaft, Landesentwicklung und Energie, München. Stand: 17.10.2019	Projektende	-	PFV, § 21 NABEG
		10084	Regionalpläne BY: Vorranggebiet für Bodenschätze	CD	10.11.2019	Shape	Bayerische Staatsministerium für Wirtschaft, Landesentwicklung und Energie (STMWI)	10.01.2019	ja	Daten der Regionalplanung, einem Instrument der Raumordnung, werden unter dem Aspekt der Überörtlichkeit erfasst. Bezugsmaßstab ist 1:100.000. Die Sichtbarkeit der Daten ist deshalb auf sinnvolle Maßstabsbereiche einzuschränken (1:15.000 bis 1:500.000). Eine Verwendung in anderen Maßstäben kann zu unzulässigen Ergebnissen führen. Eine Gewähr auf Vollständigkeit kann nicht gegeben werden. Die digitalisierten Darstellungen aus den 18 Regionalplänen ersetzen nicht die allein verbindlichen Originalfassungen der Regionalpläne. Regionalpläne beinhalten über die zeichnerischen Darstellungen der Ziele und Grundsätze hinaus verbindliche textliche Festlegungen zum Thema sowie deren Begründung. Die zeichnerischen Darstellungen sind nur im Zusammenhang mit den entsprechenden textlichen Festlegungen der Regionalpläne verbindlich. Für verbindliche Auskünfte sind die Regionalen Planungsverbände als Träger der Regionalplanung in Bayern zu konsultieren. Die Regionalplandaten dürfen nur mit den im jeweiligen Regionalplan entsprechenden Signaturen verwendet werden. Die Flächendarstellung der Regionalplandaten erfolgt ohne Grenzlinie. Die Darstellung der Signaturen u.a. von Vorrang- und Vorbehaltsgebieten ist nicht parzellenscharf. Das heißt, bei einer Übernahme der Signaturen aus dem Regionalplan im Maßstab 1:100.000 in andere Pläne bleibt die Zuordnung einzelner Bereiche bzw. Grundstücke in den Randbereichen der Signatur in der Regel interpretierbar. Eine Konkretisierung der Regionalplansignatur auf Ebene der Bauleitplanung erfolgt in Verantwortung der jeweiligen Gemeinde.	mit Einschränkung	Rauminformationssystem Bayern (RISBY), Bayerisches Staatsministerium, für Wirtschaft, Landesentwicklung und Energie, München. Stand: 17.10.2019	Projektende	-	PFV, § 21 NABEG

Unterlage	Unterkategorie / Erfassungs-kriterium	ID	Daten / Maßgebliche Datengrundlage	Abschnitt	Stand der Daten	Format	Bezugsquelle	Bestellt am...	Nutzungs-vereinbarung (ja/nein)	Kurzfassung der Nutzungsbedingung	Veröffentlichung erlaubt (ja / nein / mit Einschränkungen)	Lizenztex t für Karte	Gültigkeit NVB Datum oder "Projektende" oder „unbegrenzt"	Bemerkung z. B. Angaben zur Verarbeitung der Daten	Projektphase
		10085	Regionalpläne BY: Vorbehaltsgebiet für Wasserversorgung	CD	10.11.2019	Shape	Bayerische Staatsministerium für Wirtschaft, Landesentwicklung und Energie (STMWl)	10.01.2019	ja	Daten der Regionalplanung, einem Instrument der Raumordnung, werden unter dem Aspekt der Überörtlichkeit erfasst. Bezugsmaßstab ist 1:100.000. Die Sichtbarkeit der Daten ist deshalb auf sinnvolle Maßstabsbereiche einzuschränken (1:15.000 bis 1:500.000). Eine Verwendung in anderen Maßstäben kann zu unzulässigen Ergebnissen führen. Eine Gewähr auf Vollständigkeit kann nicht gegeben werden. Die digitalisierten Darstellungen aus den 18 Regionalplänen ersetzen nicht die allein verbindlichen Originalfassungen der Regionalpläne. Regionalpläne beinhalten über die zeichnerischen Darstellungen der Ziele und Grundsätze hinaus verbindliche textliche Festlegungen zum Thema sowie deren Begründung. Die zeichnerischen Darstellungen sind nur im Zusammenhang mit den entsprechenden textlichen Festlegungen der Regionalpläne verbindlich. Für verbindliche Auskünfte sind die Regionalen Planungsverbände als Träger der Regionalplanung in Bayern zu konsultieren. Die Regionalplandaten dürfen nur mit den im jeweiligen Regionalplan entsprechenden Signaturen verwendet werden. Die Flächendarstellung der Regionalplandaten erfolgt ohne Grenzlinie. Die Darstellung der Signaturen u.a. von Vorrang- und Vorbehaltsgebieten ist nicht parzellenscharf. Das heißt, bei einer Übernahme der Signaturen aus dem Regionalplan im Maßstab 1:100.000 in andere Pläne bleibt die Zuordnung einzelner Bereiche bzw. Grundstücke in den Randbereichen der Signatur in der Regel interpretierbar. Eine Konkretisierung der Regionalplansignatur auf Ebene der Bauleitplanung erfolgt in Verantwortung der jeweiligen Gemeinde.	mit Einschränkung	Rauminformationssystem Bayern (RISBY), Bayerisches Staatsministerium, für Wirtschaft, Landesentwicklung und Energie, München. Stand: 17.10.2019	Projektende	-	PFV, § 21 NABEG
		10086	Regionalpläne BY: Vorranggebiet für Wasserversorgung	CD	10.11.2019	Shape	Bayerische Staatsministerium für Wirtschaft, Landesentwicklung und Energie (STMWl)	10.01.2019	ja	Daten der Regionalplanung, einem Instrument der Raumordnung, werden unter dem Aspekt der Überörtlichkeit erfasst. Bezugsmaßstab ist 1:100.000. Die Sichtbarkeit der Daten ist deshalb auf sinnvolle Maßstabsbereiche einzuschränken (1:15.000 bis 1:500.000). Eine Verwendung in anderen Maßstäben kann zu unzulässigen Ergebnissen führen. Eine Gewähr auf Vollständigkeit kann nicht gegeben werden. Die digitalisierten Darstellungen aus den 18 Regionalplänen ersetzen nicht die allein verbindlichen Originalfassungen der Regionalpläne. Regionalpläne beinhalten über die zeichnerischen Darstellungen der Ziele und Grundsätze hinaus verbindliche textliche Festlegungen zum Thema sowie deren Begründung. Die zeichnerischen Darstellungen sind nur im Zusammenhang mit den entsprechenden textlichen Festlegungen der Regionalpläne verbindlich. Für verbindliche Auskünfte sind die Regionalen Planungsverbände als Träger der Regionalplanung in Bayern zu konsultieren. Die Regionalplandaten dürfen nur mit den im jeweiligen Regionalplan entsprechenden Signaturen verwendet werden. Die Flächendarstellung der Regionalplandaten erfolgt ohne Grenzlinie. Die Darstellung der Signaturen u.a. von Vorrang- und Vorbehaltsgebieten ist nicht parzellenscharf. Das heißt, bei einer Übernahme der Signaturen aus dem Regionalplan im Maßstab 1:100.000 in andere Pläne bleibt die Zuordnung einzelner Bereiche bzw. Grundstücke in den Randbereichen der Signatur in der Regel interpretierbar. Eine Konkretisierung der Regionalplansignatur auf Ebene der Bauleitplanung erfolgt in Verantwortung der jeweiligen Gemeinde.	mit Einschränkung	Rauminformationssystem Bayern (RISBY), Bayerisches Staatsministerium für Wirtschaft, Landesentwicklung und Energie, München. Stand: 17.10.2019	Projektende	-	PFV, § 21 NABEG
		10087	Bayerisches Raumordnungskataster (ROK): Bebauungsplan Geltungsbereich (überarbeitet)	CD	17.10.2019	Shape	Bayerische Staatsministerium für Wirtschaft, Landesentwicklung und Energie (STMWl)	10.01.2019			nein	Daten: ©BayStMWl (lt. Raumordnungskataster, Stand: 17/10/2019)	Projektende	-	PFV, § 21 NABEG
		10088	Bayerisches Raumordnungskataster (ROK): Bebauungsplan Geltungsbereich (Bestand)	CD	17.10.2019	Shape	Bayerische Staatsministerium für Wirtschaft, Landesentwicklung und Energie (STMWl)	10.01.2019	ja	Daten aus dem Raumordnungskataster sind nur zu o. g. Arbeitszwecken zu verwenden, d. h. die Daten als solche dürfen nicht veröffentlicht werden. Eine Weitergabe an Dritte erfolgt nicht. Die Daten werden vor dem Zugriff Dritter und Unberechtigter geschützt.	nein	Daten: ©BayStMWl (lt. Raumordnungskataster, Stand: 17/10/2019)	Projektende	-	PFV, § 21 NABEG
		10089	Bayerisches Raumordnungskataster (ROK): Abbau von Bodenschätzen (Bestand)	CD	17.10.2019	Shape	Bayerische Staatsministerium für Wirtschaft, Landesentwicklung und Energie (STMWl)	10.01.2019	ja	Daten aus dem Raumordnungskataster sind nur zu o. g. Arbeitszwecken zu verwenden, d. h. die Daten als solche dürfen nicht veröffentlicht werden. Eine Weitergabe an Dritte erfolgt nicht. Die Daten werden vor dem Zugriff Dritter und Unberechtigter geschützt.	nein	Daten: ©BayStMWl (lt. Raumordnungskataster, Stand: 17/10/2019)	Projektende	-	PFV, § 21 NABEG
		10090	Bayerisches Raumordnungskataster (ROK): Bannwald (Bestand)	CD	17.10.2019	Shape	Bayerische Staatsministerium für Wirtschaft, Landesentwicklung und Energie (STMWl)	10.01.2019	ja	Daten aus dem Raumordnungskataster sind nur zu o. g. Arbeitszwecken zu verwenden, d. h. die Daten als solche dürfen nicht veröffentlicht werden. Eine Weitergabe an Dritte erfolgt nicht. Die Daten werden vor dem Zugriff Dritter und Unberechtigter geschützt.	nein	Daten: ©BayStMWl (lt. Raumordnungskataster, Stand: 17/10/2019)	Projektende	-	PFV, § 21 NABEG
		10090	Bayerisches Raumordnungskataster (ROK): Bannwald (Planung)	CD	17.10.2019	Shape	Bayerische Staatsministerium für Wirtschaft, Landesentwicklung und Energie (STMWl)	10.01.2019			nein	Daten: ©BayStMWl (lt. Raumordnungskataster, Stand: 17/10/2019)	Projektende	-	PFV, § 21 NABEG
		10091	Bayerisches Raumordnungskataster (ROK): Erholungswald (Bestand)	CD	17.10.2019	Shape	Bayerische Staatsministerium für Wirtschaft, Landesentwicklung und Energie (STMWl)	10.01.2019			nein	Daten: ©BayStMWl (lt. Raumordnungskataster, Stand: 17/10/2019)	Projektende	-	PFV, § 21 NABEG
		10092	Bayerisches Raumordnungskataster (ROK): Qualifizierter Bebauungsplan (Bestand)	CD	10/17/2019	Shape	Bayerische Staatsministerium für Wirtschaft, Landesentwicklung und Energie (STMWl)	10.01.2019	ja	Daten aus dem Raumordnungskataster sind nur zu o. g. Arbeitszwecken zu verwenden, d. h. die Daten als solche dürfen nicht veröffentlicht werden. Eine Weitergabe an Dritte erfolgt nicht. Die Daten werden vor dem Zugriff Dritter und Unberechtigter geschützt.	nein	Daten: ©BayStMWl (lt. Raumordnungskataster, Stand: 17/10/2019)	Projektende	-	PFV, § 21 NABEG
		10093	Flächennutzungsplan (Bestand)	CD	17.10.2019	Shape	Bayerische Staatsministerium für Wirtschaft, Landesentwicklung und Energie (STMWl)	10.01.2019	ja	Daten aus dem Raumordnungskataster sind nur zu o. g. Arbeitszwecken zu verwenden, d. h. die Daten als solche dürfen nicht veröffentlicht werden. Eine Weitergabe an Dritte erfolgt nicht. Die Daten werden vor dem Zugriff Dritter und Unberechtigter geschützt.	nein	Daten: ©BayStMWl (lt. Raumordnungskataster, Stand: 17/10/2019)	Projektende	-	PFV, § 21 NABEG

Unterlage	Unterkategorie / Erfassungs-kriterium	ID	Daten / Maßgebliche Datengrundlage	Abschnitt	Stand der Daten	Format	Bezugsquelle	Bestellt am...	Nutzungs-vereinbarung (ja/nein)	Kurzfassung der Nutzungsbedingung	Veröffentlichung erlaubt (ja / nein / mit Einschränkungen)	Lizenzttext für Karte	Gültigkeit NVB Datum oder "Projektende" oder „unbegrenzt“	Bemerkung z. B. Angaben zur Verarbeitung der Daten	Projektphase
		10094	Wildkatzenwegeplan	CD	31.12.2007	Shape	Bund für Umwelt und Naturschutz Deutschland e.V. (BUND)	9/26/2019	ja	Der BUND räumt folgende Nutzungsrechte ein: a) das Druckrecht, d. h. das Recht, die überlassenen Informationen zur Herstellung, Vervielfältigung und Verbreitung von Unterlagen, Heften und sonstigen Druckwerken zu nutzen; b) das Recht, die überlassenen Informationen in Form eines einfachen Viewers (ohne Bearbeitungs- oder Download-Möglichkeit durch Dritte) im Rahmen eines WEB-GIS-Auftrittes zu nutzen; c) das eingeschränkte Bearbeitungsrecht, d.h. das Recht, die Informationen unter Verwendung analoger, digitaler oder sonstiger Bearbeitungsmethoden wie folgt zu bearbeiten: Änderung der Darstellungsgröße (Vergrößerung, Verkleinerung, Beschnidung) ohne Veränderung des Inhalts, Zusammenfassung der Daten ohne Veränderung des Ergebnisses oder des Inhaltes, Zusammenfassung und Verschneidung der Daten oder einzelner Bestandteile mit anderen Datensätzen ohne Veränderung des Inhalts. Das Recht zu anderweitigen Änderungen an den Informationen verbleibt beim BUND.	ja	Quelle: BUND e. V.	Projektende	-	PFV, § 21 NABEG
		10102	Verwaltungsgrenzen Sachsen (Grenze Bundesland, Kreisgrenzen, Grenzen Verwaltungsgemeinschaften, Gemeindegrenzen)	G	09.03.2019	Shape	Staatsbetrieb Geobasisinformation und Vermessung Sachsen (GeoSN)	11.06.2019	nein	Die bereitgestellten Daten und Metadaten stehen für die kommerzielle und nicht kommerzielle Nutzung zur Verfügung. Datenlizenz Deutschland – Namensnennung – Version 2.0	ja	Geodaten Sachsen, dl-de/by-2-0	unbegrenzt	-	PFV, § 21 NABEG
		10103	Verwaltungsgrenzen Sachsen-Anhalt (Grenze Bundesland, Kreisgrenzen, Grenzen Verwaltungsgemeinschaften, Gemeindegrenzen)	G	06.01.2018	Shape	Landesamt für Vermessung und Geoinformation Sachsen-Anhalt	11.06.2019	nein	Die interne und externe Nutzung dieser Daten ist mit Nummer 4.9 ("Die Daten, für die in der Kostenverordnung für das amtliche Vermessungs- und Geoinformationswesen... der Basisbetrag 0 Euro beträgt, dürfen intern und extern genutzt werden.") der Nutzungsbedingungen erlaubt und kostenfrei. Die Daten dürfen kommerziell und nicht kommerziell für beliebige Zwecke bearbeitet und weiterverwendet (z. B. öffentlich zugänglich gemacht) werden.	ja	© GeoBasis-DE / LVermGeo LSA, 2019. Es gelten die Nutzungsbedingungen des LVermGeo LSA.	unbegrenzt	-	PFV, § 21 NABEG
		10104	CORINE Land Cover, Landnutzung, Landbedeckung	CD	29.07.2015	File-GDB	Umweltbundesamt (UBA)	11.05.2019	nein	kostenfrei. Die Daten dürfen kommerziell und nicht kommerziell für beliebige Zwecke bearbeitet und... werden.	ja	Quelle: © UBA	unbegrenzt	-	PFV, § 21 NABEG
		10105	Arten- und Biotopschutzprogramm Bayern (ABSP)	CD	29.07.2015	Shape	Bayerisches Landesamt für Umwelt	11.05.2019	nein	-	ja	/	unbegrenzt	-	PFV, § 21 NABEG
		10106	Struktur- und Nutzungskartierung Bayern	CD	29.07.2015	Shape	Bayerisches Landesamt für Umwelt	11.05.2019		Informationen verbleibt beim BUND.				-	PFV, § 21 NABEG
		10108	Potenzielle natürliche Vegetation von Bayern UK 500	CD	29.07.2015	Shape	Bayerisches Landesamt für Umwelt	11.05.2019	nein	/	ja	Datenquelle: Bayerisches Landesamt für Umwelt, www.lfu.bayern.de	unbegrenzt	-	PFV, § 21 NABEG
		10109	Forstliche Wuchsgebietsgliederung Bayerns	CD	29.07.2015	Shape	Bayerische Landesanstalt für Wald und Forstwirtschaft	11.05.2019	ja	Der Nutzer darf analoge Vervielfältigungen der Daten bis zu einer Gesamtauflage von 100 Exemplaren herstellen und unentgeltlich an Dritte weitergeben. Die analoge Vervielfältigung zur internen Nutzung ist uneingeschränkt möglich.	ja	© Bayerische Forstverwaltung	unbegrenzt	-	PFV, § 21 NABEG
		10110	geplante Schutzgebiete (ROK)	CD	29.07.2015	Shape	Bayerische Landesanstalt für Wald und Forstwirtschaft	11.05.2019	-	-	-	-	-	-	PFV, § 21 NABEG
		10113	Forsteinrichtungsdaten	CD	07.01.2018	File-GDB	Bayerische Staatsforsten	11/22/2019	ja	"Das eingeschränkte Nutzungsrecht umfasst das Recht, die Daten und Datenbestände zu verarbeiten, zu verändern, zu erweitern und zu löschen, den Quelltext anzuwenden, zu verändern, zu erweitern und zu löschen sowie die IT-Anwendung zu nutzen... Eine darüber hinaus gehende Nutzung sowie die Weitergabe an Dritte ist nur nach vorheriger ... Genehmigung des Lizenzgebers zulässig."	mit Einschränkung	© Bayerische Forstverwaltung	Projektende	-	PFV, § 21 NABEG
		10114	Daten zu Bebauungsplänen und Flächennutzungsplänen aus den BayernAtlas	CD	07.01.2018	Shape	Bayerisches Staatsministerium der Finanzen und für Heimat / Landesamt für Digitalisierung, Breitband und Vermessung ???	11/22/2019	nein		ja		Projektende	-	PFV, § 21 NABEG
		10115	Trinkwasserschutzgebiete TWSZ Planung aus ROK	CD	07.01.2018	Shape	Regierung Niederbayern	11.11.2019	nein	/	ja	/	Projektende	-	PFV, § 21 NABEG
		10133	Naturräumliche Gliederung Bayern	CD	07.01.2018	Shape	Bayerisches Landesamt für Umwelt	12.11.2019	nein	/	ja	Datenquelle: Bayerisches Landesamt für Umwelt, www.lfu.bayern.de	Projektende	-	PFV, § 21 NABEG
		10157	Stromdaten Bayernwerk	CD	07.01.2018	TIFF + Shape	Bayernwerk	1/13/2020	nein	/	ja	/	Projektende	-	PFV, § 21 NABEG
		10171	Zustandsbewertung Grundwasserkörper (WRRL-Daten 2. BWZ (2015-2021))	CD	07.01.2018	Shape	Bayerisches Landesamt für Umwelt	12.05.2019	ja	Die aufgeführten Datensätze dürfen für den angegebenen Verwendungszweck veröffentlicht werden.	ja	Datenquelle: Bayerisches Landesamt für Umwelt, www.lfu.bayern.de	Projektende	-	PFV, § 21 NABEG
		10172	Floristische Kartierung	CD	07.01.2018	Shape	Bayerisches Landesamt für Umwelt	11.11.2019	ja	Die aufgeführten Datensätze dürfen mit Einhaltung der nachfolgenden Beschränkungen für den angegebenen Verwendungszweck veröffentlicht werden: 1. Keine Veröffentlichung der Daten mit Punktkoordinaten bzw. mit genauer Ortsbeschreibung. Das bedeutet, vor einer geplanten Veröffentlichung sind die Punktkoordinaten zu entfernen und die Fundortbeschreibungen zu überprüfen und im Zweifel ebenfalls zu entfernen. 2. Im Falle der Kartendarstellung müssen die Koordinaten vor einer Veröffentlichung auf 2 Kommastellen anonymisiert werden, so das eine punktgenaue Lokalisierung ausgeschlossen ist	mit Einschränkung	Datenquelle: Bayerisches Landesamt für Umwelt, www.lfu.bayern.de	Projektende	-	PFV, § 21 NABEG
		10186	Messnetz Zustandsbewertung FWK 2. BWP	CD	07.01.2018	Shape	Bayerisches Landesamt für Umwelt	1/29/2020	ja	Das übertragene Nutzungsrecht schließt die Veröffentlichung der Daten und/ oder damit erzeugter digitaler und analoger Darstellungen in Publikationen, Ausstellungen, Internet-Angebot etc. mit ein, soweit diese dem vereinbarten Verwendungszweck dienen.	ja	Geobasisdaten © Bayerische Vermessungsverwaltung 2020	03.09.2023	-	PFV, § 21 NABEG

Unterlage	Unterkategorie / Erfassungs-kriterium	ID	Daten / Maßgebliche Datengrundlage	Abschnitt	Stand der Daten	Format	Bezugsquelle	Bestellt am...	Nutzungs-vereinbarung (ja/nein)	Kurzfassung der Nutzungsbedingung	Veröffentlichung erlaubt (ja / nein / mit Einschränkungen)	Lizenztext für Karte	Gültigkeit NVB Datum oder "Projektende" oder „unbegrenzt“	Bemerkung z. B. Angaben zur Verarbeitung der Daten	Projektphase
		10221	Boden- und Baudenkmäler	CD	13.02.2020	Shape	Bayerisches Landesamt für Denkmalpflege	1/15/2020	ja	... Eine digitale und analoge Veröffentlichung ... ist grundsätzlich zulässig. Es gelten jedoch folgende Einschränkungen: ... Eine Veröffentlichung der Bereiche, in denen Bodendenkmäler vermutet... wird zugestimmt, wenn in Karten- und Tabellenform der Begriff Archäologische Relevanzflächen verwendet wird.	ja	Die Bayerische Denkmalliste ist das nachrichtliche Verzeichnis der Bau- und Bodendenkmäler. Die Denkmaleigenschaft - und damit der gesetzliche Schutz- und Erhaltungsanspruch - wird in Art. I BayDSchG definiert und hängt nicht von der Eintragung in die Denkmalliste ab. Auch Objekte, die nicht in der Denkmalliste verzeichnet sind, können Denkmäler sein. Die Liste liegt in Auszügen auch bei den Unteren Denkmalschutzbehörden aus. Verbindliche Auskunft erteilt bei berechtigtem Interesse allein das Bayerische Landesamt für Denkmalpflege auf schriftliche Anfrage.	Projektende	-	PFV, § 21 NABEG
		10257	Übersichtsbodenkarte 1:25.000 (ÜBK25)	CD	21.02.2020	Shape	Bayerisches Landesamt für Umwelt	03.12.2020	ja	Die Nutzung der Daten umfasst die interne und externe Verwertung. Wobei bei der externen Verwertung die Einbindung in ein öffentliches WebGIS, in Dokument-Anlagen und Arbeitskarten umfasst. Das übertragene Nutzungsrecht schließt die Veröffentlichung der Daten und/ oder damit erzeugter digitaler und analoger Darstellungen in Publikationen, Ausstellungen, Internet-Angebot etc. mit ein, soweit diese dem vereinbarten Verwendungszweck dienen.	ja	Bayerisches Landesamt für Umwelt, www.lfu.bayern.de	12/31/2021	-	PFV, § 21 NABEG
		10260	KWF-Rettungspunkte	CD	23.10.2019	Shape	Kuratorium für Waldarbeit und Forsttechnik e.V. (KWF)	3/24/2020	nein	-	ja	© KWF-Rettungspunkte v2.7, Bayerische Forstverwaltung, Bayerische Staatsforsten, www.rettungspunkte-forst.de	unbegrenzt	-	PFV, § 21 NABEG
		10293	Wasserwirtschaftsämtler WWA, Grenzen Zuständigkeit	CD		File-GDB	Arcadis Germany GmbH	/	nein	-	/	/	unbegrenzt	-	PFV, § 21 NABEG
		10072	ATKIS: DLM25	CD	01.01.2020	Shape	Landesamt für Digitalisierung, Breitband und Vermessung	5/13/2020	ja	Der Lizenznehmer darf die Daten auf Ausstellungen und eigenen Veranstaltungen präsentieren.	ja	Geobasisdaten: Bayerische Vermessungsverwaltung Nr. 1910-658	Projektende	-	PFV, § 21 NABEG
		10356	Erosionsatlas Bayern	CD	08.01.2020	TIFF + Shape	Bayerisches Landesamt für Landwirtschaft	6/15/2020	ja	a) Die Erklärende räumt den Begünstigten ein einfaches, zeitlich und räumlich unbeschränktes Nutzungsrecht an den überlassenen Informationen für das Projekt ein... c) Die Erklärende erteilt hiermit ihre Zustimmung, dass die Informationen im Zusammenhang mit dem Projekt "SuedOstLink" an Dritte überlassen werden dürfen. Dies gilt insbesondere für eine Überlassung an Dienstleister der Begünstigten, die mit der Erstellung von Unterlagen im Zuge der Bundesfachplanung beauftragt sind sowie an die Bundesnetzagentur, die als Aufsichtsbehörde der Begünstigten, die Maßnahme „SuedOstlink“ prüft und genehmigt. d) Ferner räumt die Erklärende den Begünstigten hiermit das Recht ein, die überlassenen Informationen im Rahmen des Projekts „SuedOstlink“ zu vervielfältigen und zu veröffentlichen.	ja	LfL-Erosionsatlas 2018 (Stand: August 2020)	Projektende	-	PFV, § 21 NABEG
		10357	Ostbayernring OBR Kartiererergebnisse	CD	2014 - 2017 (u.a. als Attribut)	Shape	TNL Energie GmbH ifuplan	6/17/2020	nein	/	ja	/	Projektende Projektende	-	PFV, § 21 NABEG
		10359	grundwasserabhängige Landökosysteme	CD	12.01.2020		Bayerisches Landesamt für Umwelt	6/22/2020			nein	Datenquelle: Bayerisches Landesamt für Umwelt, www.lfu.bayern.de	Projektende	-	PFV, § 21 NABEG
		10360	Wasserabhängige Natura 2000-Gebiete Vogelschutzgebiete	CD	04.01.2016	Shape	Bayerisches Landesamt für Umwelt	6/22/2020	ja	Das übertragene Nutzungsrecht schließt die Veröffentlichung der Daten und/ oder damit erzeugter digitaler und analoger Darstellungen in Publikationen, Ausstellungen, Internet-Angebot etc. mit ein, soweit diese dem vereinten Verwendungszweck dienen.	ja	Datenquelle: Bayerisches Landesamt für Umwelt, www.lfu.bayern.de	Projektende Projektende	-	PFV, § 21 NABEG
		10360	Wasserabhängige Natura 2000-Gebiete FFH-Gebiete	CD	12.01.2019	Shape	Bayerisches Landesamt für Umwelt	6/22/2020	ja	Das übertragene Nutzungsrecht schließt die Veröffentlichung der Daten und/ oder damit erzeugter digitaler und analoger Darstellungen in Publikationen, Ausstellungen, Internet-Angebot etc. mit ein, soweit diese dem vereinten Verwendungszweck dienen.	ja	Datenquelle: Bayerisches Landesamt für Umwelt, www.lfu.bayern.de	Projektende Projektende	-	PFV, § 21 NABEG
		10530	archäologische Relevanzflächen (Vermutungsflächen)	CD	13.07.2020	Shape	Bayerisches Landesamt für Denkmalpflege	5/18/2020	ja	... Eine digitale und analoge Veröffentlichung ... ist grundsätzlich zulässig. Es gelten jedoch folgende Einschränkungen: ... Eine Veröffentlichung der Bereiche, in denen Bodendenkmäler vermutet... wird zugestimmt, wenn in Karten- und Tabellenform der Begriff Archäologische Relevanzflächen verwendet wird.	ja	Die Bayerische Denkmalliste ist das nachrichtliche Verzeichnis der Bau- und Bodendenkmäler. Die Denkmaleigenschaft - und damit der gesetzliche Schutz- und Erhaltungsanspruch - wird in Art. I BayDSchG definiert und hängt nicht von der Eintragung in die Denkmalliste ab. Auch Objekte, die nicht in der Denkmalliste verzeichnet sind, können Denkmäler sein. Die Liste liegt in Auszügen auch bei den Unteren Denkmalschutzbehörden aus. Verbindliche Auskunft erteilt bei berechtigtem Interesse allein das Bayerische Landesamt für Denkmalpflege auf schriftliche Anfrage.	Projektende	-	PFV, § 21 NABEG
		10532	festgesetzte und vorläufig gesicherte Überschwemmungsgebiete	CD		Shape	Bayerisches Landesamt für Umwelt	7/16/2020	ja	Das übertragene Nutzungsrecht schließt die Veröffentlichung der Daten und/ oder damit erzeugter digitaler und analoger Darstellungen in Publikationen, Ausstellungen, Internet-Angebot etc. mit ein, soweit diese dem vereinten Verwendungszweck dienen.	ja	Bayerisches Landesamt für Umwelt, www.lfu.bayern.de	Projektende	-	PFV, § 21 NABEG

Unterlage	Unterkategorie / Erfassungs-kriterium	ID	Daten / Maßgebliche Datengrundlage	Abschnitt	Stand der Daten	Format	Bezugsquelle	Bestellt am...	Nutzungs-vereinbarung (ja/nein)	Kurzfassung der Nutzungsbedingung	Veröffentlichung erlaubt (ja / nein / mit Einschränkungen)	Lizenzttext für Karte	Gültigkeit NVB Datum oder "Projektende" oder „unbegrenzt“	Bemerkung z. B. Angaben zur Verarbeitung der Daten	Projektphase
		10532	Hochwassergefahrenflächen HQ100, HQextrem, HQhäufig	CD		Shape	Bayerisches Landesamt für Umwelt	7/16/2020	ja	Das übertragene Nutzungsrecht schließt die Veröffentlichung der Daten und/ oder damit erzeugter digitaler und analoger Darstellungen in Publikationen, Ausstellungen, Internet-Angebot etc. mit ein, soweit diese dem vereinten Verwendungszweck dienen.	ja	Bayerisches Landesamt für Umwelt, www.lfu.bavern.de	Projektende	-	PFV, § 21 NABEG
		10533	Gewässerrandstreifen für Fließgewässer	CD	06.01.2020	Shape	Bayerisches Landesamt für Umwelt	08.06.2020	ja	Das übertragene Nutzungsrecht schließt die Veröffentlichung der Daten und/ oder damit erzeugter digitaler und analoger Darstellungen in Publikationen, Ausstellungen, Internet-Angebot etc. mit ein, soweit diese dem vereinten Verwendungszweck dienen.	ja	Bayerisches Landesamt für Umwelt, www.lfu.bavern.de	Projektende	-	PFV, § 21 NABEG
		10533	Gewässerrandstreifen für stehende Gewässer	CD	/		Bayerisches Landesamt für Umwelt	08.06.2020			/	/	/	-	PFV, § 21 NABEG
		10534	Gewässerstrukturdaten für Fließgewässer und Seen	CD		Shape	Bayerisches Landesamt für Umwelt	08.06.2020	ja	Das übertragene Nutzungsrecht schließt die Veröffentlichung der Daten und/ oder damit erzeugter digitaler und analoger Darstellungen in Publikationen, Ausstellungen, Internet-Angebot etc. mit ein, soweit diese dem vereinten Verwendungszweck dienen.	ja	Bayerisches Landesamt für Umwelt, www.lfu.bavern.de	Projektende	-	PFV, § 21 NABEG
		10054	Ökokontoflächen	CD	07.07.2020	Shape	Bayerisches Landesamt für Umwelt	8/19/2020	nein	Hinweise für die Nutzung von FIN-View und der Daten aus FIS-Natur: Den bayerischen Naturschutzbehörden ist es allerdings für die Abwicklung eigener Projekte erlaubt, die Daten aus FIS-Natur für ein konkretes Projektgebiet und für die Laufzeit des Projektes an ihre Auftragnehmer weiterzugeben. Teilweise ist hierfür eine Vereinbarung mit dem Auftragnehmer zur Nutzung der Daten abzuschließen (Verpflichtungserklärung).	ja	Datenquelle: © Bayerisches Landesamt für Umwelt, www.lfu.bayern.de	unbegrenzt	-	PFV, § 21 NABEG
		10536	Waldfunktionen (Boden- und Sturmschutzwälder) nach Art. 10 BayWaldG	CD			Bayerische Staatsministerium für Wirtschaft, Landesentwicklung und Energie (STMWI)	8/21/2020			nein	©BayStMWi (lt. Raumordnungskataster, Stand: 26.08.2020	unbegrenzt	-	PFV, § 21 NABEG
		10537	Regionalpläne BY: Regionale Grünzüge	CD	09.09.2020	Shape	Bayerische Staatsministerium für Wirtschaft, Landesentwicklung und Energie (STMWI)	09.07.2020	ja	Daten der Regionalplanung, einem Instrument der Raumordnung, werden unter dem Aspekt der Überörtlichkeit erfasst. Bezugsmaßstab ist 1:100.000. Die Sichtbarkeit der Daten ist deshalb auf sinnvolle Maßstabsbereiche einzuschränken (1:15.000 bis 1:500.000). Eine Verwendung in anderen Maßstäben kann zu unzulässigen Ergebnissen führen. Eine Gewähr auf Vollständigkeit kann nicht gegeben werden. Die digitalisierten Darstellungen aus den 18 Regionalplänen ersetzen nicht die allein verbindlichen Originalfassungen der Regionalpläne. Regionalpläne beinhalten über die zeichnerischen Darstellungen der Ziele und Grundsätze hinaus verbindliche textliche Festlegungen zum Thema sowie deren Begründung. Die zeichnerischen Darstellungen sind nur im Zusammenhang mit den entsprechenden textlichen Festlegungen der Regionalpläne verbindlich. Für verbindliche Auskünfte sind die Regionalen Planungsverbände als Träger der Regionalplanung in Bayern zu konsultieren. Die Regionalplandaten dürfen nur mit den im jeweiligen Regionalplan entsprechenden Signaturen verwendet werden. Die Flächendarstellung der Regionalplandaten erfolgt ohne Grenzlinie. Die Darstellung der Signaturen u.a. von Vorrang- und Vorbehaltsgebieten ist nicht parzellenscharf. Das heißt, bei einer Übernahme der Signaturen aus dem Regionalplan im Maßstab 1:100.000 in andere Pläne bleibt die Zuordnung einzelner Bereiche bzw. Grundstücke in den Randbereichen der Signatur in der Regel interpretierbar. Eine Konkretisierung der Regionalplansignatur auf Ebene der Bauleitplanung erfolgt in Verantwortung der jeweiligen Gemeinde.	mit Einschränkung	Rauminformationssystem Bayern (RISBY), Stand 09.09.2020, Bayerisches Staatsministerium, für Wirtschaft, Landesentwicklung und Energie, München	Projektende	-	PFV, § 21 NABEG
		10538	Regionalpläne BY: Trenngrün	CD	09.09.2020	Shape	Bayerische Staatsministerium für Wirtschaft, Landesentwicklung und Energie (STMWI)	09.07.2020	ja	Daten der Regionalplanung, einem Instrument der Raumordnung, werden unter dem Aspekt der Überörtlichkeit erfasst. Bezugsmaßstab ist 1:100.000. Die Sichtbarkeit der Daten ist deshalb auf sinnvolle Maßstabsbereiche einzuschränken (1:15.000 bis 1:500.000). Eine Verwendung in anderen Maßstäben kann zu unzulässigen Ergebnissen führen. Eine Gewähr auf Vollständigkeit kann nicht gegeben werden. Die digitalisierten Darstellungen aus den 18 Regionalplänen ersetzen nicht die allein verbindlichen Originalfassungen der Regionalpläne. Regionalpläne beinhalten über die zeichnerischen Darstellungen der Ziele und Grundsätze hinaus verbindliche textliche Festlegungen zum Thema sowie deren Begründung. Die zeichnerischen Darstellungen sind nur im Zusammenhang mit den entsprechenden textlichen Festlegungen der Regionalpläne verbindlich. Für verbindliche Auskünfte sind die Regionalen Planungsverbände als Träger der Regionalplanung in Bayern zu konsultieren. Die Regionalplandaten dürfen nur mit den im jeweiligen Regionalplan entsprechenden Signaturen verwendet werden. Die Flächendarstellung der Regionalplandaten erfolgt ohne Grenzlinie. Die Darstellung der Signaturen u.a. von Vorrang- und Vorbehaltsgebieten ist nicht parzellenscharf. Das heißt, bei einer Übernahme der Signaturen aus dem Regionalplan im Maßstab 1:100.000 in andere Pläne bleibt die Zuordnung einzelner Bereiche bzw. Grundstücke in den Randbereichen der Signatur in der Regel interpretierbar. Eine Konkretisierung der Regionalplansignatur auf Ebene der Bauleitplanung erfolgt in Verantwortung der jeweiligen Gemeinde.	mit Einschränkung	Rauminformationssystem Bayern (RISBY), Stand 09.09.2020, Bayerisches Staatsministerium, für Wirtschaft, Landesentwicklung und Energie, München	Projektende	-	PFV, § 21 NABEG

Unterlage	Unterkategorie / Erfassungs-kriterium	ID	Daten / Maßgebliche Datengrundlage	Abschnitt	Stand der Daten	Format	Bezugsquelle	Bestellt am...	Nutzungsvereinbarung (ja/nein)	Kurzfassung der Nutzungsbedingung	Veröffentlichung erlaubt (ja / nein / mit Einschränkungen)	Lizenztex	Gültigkeit NVB Datum oder "Projektende" oder „unbegrenzt“	Bemerkung z. B. Angaben zur Verarbeitung der Daten	Projektphase
		10545	Lärm an Hauptverkehrsstraßen - Pegelraster LDEN	CD	01.01.2017	TIFF	Bayerisches Landesamt für Umwelt	09.09.2020	ja	Das übertragene Nutzungsrecht schließt die Veröffentlichung der Daten und/ oder damit erzeugter digitaler und analoger Darstellungen in Publikationen, Ausstellungen, Internet-Angebot etc. mit ein, soweit diese dem vereinbarten Verwendungszweck dienen. Eine Weitergabe des Datenbestandes oder Teilen davon auch in analoger Form an Dritte, ist ausschließlich zur Erfüllung des oben angegebenen Verwendungszwecks zulässig. In diesem Fall verpflichtet sich die/ der Nutzungsberechtigte, dem Dritten jede anderweitige Nutzung, Vorhaltung nach Zweckerreichung oder die Weitergabe der Daten ausdrücklich zu untersagen und die Einhaltung dieser Bestimmungen zu überprüfen.	ja	Datenquelle: Bayerisches Landesamt für Umwelt, www.lfu.bayern.de	12/31/2022	-	PFV, § 21 NABEG
		10546	Lärm an Hauptverkehrsstraßen - Isophone LDEN 67 dB(A)	CD	01.01.2017	File-GDB	Bayerisches Landesamt für Umwelt	09.09.2020	ja	Das übertragene Nutzungsrecht schließt die Veröffentlichung der Daten und/ oder damit erzeugter digitaler und analoger Darstellungen in Publikationen, Ausstellungen, Internet-Angebot etc. mit ein, soweit diese dem vereinbarten Verwendungszweck dienen. Eine Weitergabe des Datenbestandes oder Teilen davon auch in analoger Form an Dritte, ist ausschließlich zur Erfüllung des oben angegebenen Verwendungszwecks zulässig. In diesem Fall verpflichtet sich die/ der Nutzungsberechtigte, dem Dritten jede anderweitige Nutzung, Vorhaltung nach Zweckerreichung oder die Weitergabe der Daten ausdrücklich zu untersagen und die Einhaltung dieser Bestimmungen zu überprüfen.	ja	Datenquelle: Bayerisches Landesamt für Umwelt, www.lfu.bayern.de	12/31/2022	-	PFV, § 21 NABEG
		10547	Lärm an Hauptverkehrsstraßen - Pegelraster Lnight	CD	01.01.2017	TIFF	Bayerisches Landesamt für Umwelt	09.09.2020	ja	Das übertragene Nutzungsrecht schließt die Veröffentlichung der Daten und/ oder damit erzeugter digitaler und analoger Darstellungen in Publikationen, Ausstellungen, Internet-Angebot etc. mit ein, soweit diese dem vereinbarten Verwendungszweck dienen. Eine Weitergabe des Datenbestandes oder Teilen davon auch in analoger Form an Dritte, ist ausschließlich zur Erfüllung des oben angegebenen Verwendungszwecks zulässig. In diesem Fall verpflichtet sich die/ der Nutzungsberechtigte, dem Dritten jede anderweitige Nutzung, Vorhaltung nach Zweckerreichung oder die Weitergabe der Daten ausdrücklich zu untersagen und die Einhaltung dieser Bestimmungen zu überprüfen.	ja	Datenquelle: Bayerisches Landesamt für Umwelt, www.lfu.bayern.de	12/31/2022	-	PFV, § 21 NABEG
		10548	Lärm an Hauptverkehrsstraßen - Isophone LNight 57 dB(A)	CD	01.01.2017	File-GDB	Bayerisches Landesamt für Umwelt	09.09.2020	ja	Das übertragene Nutzungsrecht schließt die Veröffentlichung der Daten und/ oder damit erzeugter digitaler und analoger Darstellungen in Publikationen, Ausstellungen, Internet-Angebot etc. mit ein, soweit diese dem vereinbarten Verwendungszweck dienen. Eine Weitergabe des Datenbestandes oder Teilen davon auch in analoger Form an Dritte, ist ausschließlich zur Erfüllung des oben angegebenen Verwendungszwecks zulässig. In diesem Fall verpflichtet sich die/ der Nutzungsberechtigte, dem Dritten jede anderweitige Nutzung, Vorhaltung nach Zweckerreichung oder die Weitergabe der Daten ausdrücklich zu untersagen und die Einhaltung dieser Bestimmungen zu überprüfen.	ja	Datenquelle: Bayerisches Landesamt für Umwelt, www.lfu.bayern.de	12/31/2022	-	PFV, § 21 NABEG
		10549	Lärm an Hauptverkehrsstraßen - Lärmschutzeinrichtungen	CD	01.01.2017	File-GDB	Bayerisches Landesamt für Umwelt	09.09.2020	ja	Das übertragene Nutzungsrecht schließt die Veröffentlichung der Daten und/ oder damit erzeugter digitaler und analoger Darstellungen in Publikationen, Ausstellungen, Internet-Angebot etc. mit ein, soweit diese dem vereinbarten Verwendungszweck dienen. Eine Weitergabe des Datenbestandes oder Teilen davon auch in analoger Form an Dritte, ist ausschließlich zur Erfüllung des oben angegebenen Verwendungszwecks zulässig. In diesem Fall verpflichtet sich die/ der Nutzungsberechtigte, dem Dritten jede anderweitige Nutzung, Vorhaltung nach Zweckerreichung oder die Weitergabe der Daten ausdrücklich zu untersagen und die Einhaltung dieser Bestimmungen zu überprüfen.	ja	Datenquelle: Bayerisches Landesamt für Umwelt, www.lfu.bayern.de	12/31/2022	-	PFV, § 21 NABEG
		10550	Umgebungsärmkartierung an Schienenwegen von Eisenbahnen des Bundes, Lärmkarte LDEN, Lnight	CD		WFS	Eisenbahn-Bundesamt	9/15/2020	nein	Die bereitgestellten Daten und Metadaten stehen für die kommerzielle und nicht kommerzielle Nutzung zur Verfügung. Datenlizenz Deutschland – Namensnennung – Version 2.0	ja	/	unbegrenzt	Zuschnitt auf 80-km-Kapsel	PFV, § 21 NABEG
		10558	Ostbayernring OBR Kompensationsmaßnahmen Planung	CD	09.07.1905	Shape	TNL Energie GmbH ifuplan	/	nein	/	ja	/	unbegrenzt	-	PFV, § 21 NABEG
		10089	Bayerisches Raumordnungskataster (ROK): Abbau von Bodenschätzen, geplant	CD	01.05.2021	Shape	Bayerische Staatsministerium für Wirtschaft, Landesentwicklung und Energie (STMWI)	12.03.2020	ja	Daten aus dem Raumordnungskataster sind nur zu o. g. Arbeitszwecken zu verwenden, d. h. die Daten als solche dürfen nicht veröffentlicht werden.	nein	Daten: ©BayStMWi (lt. Raumordnungskataster, Stand: 05.01.2021)	Projektende	-	PFV, § 21 NABEG
		10587	Moorbodenkarte	CD	07.06.2020	Shape	Bayerisches Landesamt für Umwelt	01.05.2021	ja	Das übertragene Nutzungsrecht schließt die Veröffentlichung der Daten und/ oder damit erzeugter digitaler und analoger Darstellungen in Publikationen, Ausstellungen, Internet-Angebot etc. mit ein, soweit diese dem vereinbarten Verwendungszweck dienen.	ja	Bayerisches Landesamt für Umwelt, www.lfu.bayern.de	12/31/2022	Zuschnitt auf 80-km-Kapsel	PFV, § 21 NABEG
		10716	Bayerisches Raumordnungskataster (ROK): Themen Satzungen gem. §§ 34 und 35	CD		Shape	Bayerische Staatsministerium für Wirtschaft, Landesentwicklung und Energie (STMWI)	2/17/2021	ja	Daten aus dem Raumordnungskataster sind nur zu o. g. Arbeitszwecken zu verwenden, d. h. die Daten als solche dürfen nicht veröffentlicht werden.	nein	Daten: ©BayStMWi (lt. Raumordnungskataster, Stand: 17.02.2021)	Projektende	-	PFV, § 21 NABEG
		10017	WMS-Dienst DTK25	CD	aktuell	WMS	Bundesamt für Kartographie und Geodäsie	/	ja	Der Lizenznehmer darf die Daten auf Ausstellungen und eigenen Veranstaltungen präsentieren. Die Geodaten dürfen in Form von jährlich max. 100 analogen Vervielfältigungen bis zum Format DIN A3 kostenfrei weitergegeben werden.	ja	© GeoBasis-DE / BKG 2022	Projektende	-	PFV, § 21 NABEG

Unterlage	Unterkategorie / Erfassungs-kriterium	ID	Daten / Maßgebliche Datengrundlage	Abschnitt	Stand der Daten	Format	Bezugsquelle	Bestellt am...	Nutzungs-vereinbarung (ja/nein)	Kurzfassung der Nutzungsbedingung	Veröffentlichung erlaubt (ja / nein / mit Einschränkungen)	Lizenstext für Karte	Gültigkeit NVB Datum oder "Projektende" oder „unbegrenzt“	Bemerkung z. B. Angaben zur Verarbeitung der Daten	Projektphase
		10017	WMS-Dienst DTK50	CD	aktuell	WMS	Bundesamt für Kartographie und Geodäsie	/	ja	Der Lizenznehmer darf die Daten auf Ausstellungen und eigenen Veranstaltungen präsentieren. Die Geodaten dürfen in Form von jährlich max. 100 analogen Vervielfältigungen bis zum Format DIN A3 kostenfrei weitergegeben werden.	ja	© GeoBasis-DE / BKG 2022	Projektende	-	PFV, § 21 NABEG
		10026	ALKIS: Gemarkungsgrenzen	CD	25.03.2021	Shape	LDBV, geliefert über TenneT	03.09.2021	ja	Auszug DNV: Der Lizenznehmer darf die Daten auf Ausstellungen und eigenen Veranstaltungen präsentieren. Der Lizenznehmer darf eine einzige, nicht georeferenzierte, ausschließlich pixelstrukturierte Darstellung der Daten, entweder als statisches Bild oder als PDFDokument bis zum Format DIN A 3, öffentlich zugänglich machen, wenn der Zugang zur Webseite kostenfrei ist, der Umfang der Daten 1 Mio. Pixel nicht überschreitet. Der Lizenznehmer darf eine einzige Darstellung der Daten als PDFDokument oder in analoger Form nach Maßgabe von Nr. 3.2 bis zu einer Stückzahl von 100 Exemplaren unentgeltlich verbreiten. Hinweise TenneT: im WebGIS nicht veröffentlichen (keine verpflichtende Veröffentlichung), Begrenzung von DIN A3 und 100 Stück gilt nicht	ja	Geobasisdaten: Bayerische Vermessungsverwaltung	Projektende	-	PFV, § 21 NABEG
		10724	Bodendauerbeobachtung	CD	24.03.2021	Shape	Bayerisches Landesamt für Umwelt	2/24/2021	ja	Das übertragene Nutzungsrecht schließt die Veröffentlichung der Daten und/ oder damit erzeugter digitaler und analoger Darstellungen in Publikationen, Ausstellungen, Internet-Angebot etc. mit ein, soweit diese dem vereinbarten Verwendungszweck dienen.	ja	Bayerisches Landesamt für Umwelt, www.lfu.bayern.de	12/31/2023	-	PFV, § 21 NABEG
		10724	Bodendauerbeobachtung	CD	04.09.2021	Shape	Bayerische Landesanstalt für Landwirtschaft	2/24/2021	ja	Die TenneT TSO GmbH verpflichtet sich, die genaue Lage der BDP-Standorte nicht zu veröffentlichen, d. h. insbesondere den Maßstab von Kartendarstellungen so zu wählen, dass eine Eingrenzung des BDP-Standortes auf ein bestimmtes Feldstück/Flurstück nicht möglich ist.	mit Einschränkung	Bayerisches Landesamt für Umwelt, www.lfu.bayern.de	Projektende	-	PFV, § 21 NABEG
		10724	Bodendauerbeobachtung	CD	13.04.2021	Shape	Bayerische Landesanstalt für Wald und Forstwirtschaft	2/24/2021	nein	-	ja	/	/	-	PFV, § 21 NABEG
		10725	Naturwald nach Art. 12a BayWaldG	CD	12.02.2020	Shape	Bayerische Landesanstalt für Wald und Forstwirtschaft	03.03.2020	ja	Der Nutzer darf analoge Vervielfältigungen der Daten bis zu einer Gesamtauflage von 100 Exemplaren herstellen und unentgeltlich an Dritte weitergeben.	ja	© Bayerische Forstverwaltung	3/31/2024	-	PFV, § 21 NABEG
		10726	Feldvogelkulisse	CD	831.12.18	Shape	Bayerisches Landesamt für Umwelt	03.11.2021	nein	-	ja	/	unbegrenzt	Zuschnitt auf 80-km-Kapsel	PFV, § 21 NABEG
		10727	Wiesenbrüterkulisse	CD	31.12.2020	Shape	Bayerisches Landesamt für Umwelt	03.11.2021	nein	-	ja	/	unbegrenzt	Zuschnitt auf 80-km-Kapsel	PFV, § 21 NABEG
		10533	Gewässerrandstreifen für Fließgewässer	CD	06.01.2020	Shape	Bayerisches Landesamt für Umwelt	2/22/2021	ja	Das übertragene Nutzungsrecht schließt die Veröffentlichung der Daten und/ oder damit erzeugter digitaler und analoger Darstellungen in Publikationen, Ausstellungen, Internet-Angebot etc. mit ein, soweit diese dem vereinten Verwendungszweck dienen.	ja	Bayerisches Landesamt für Umwelt, www.lfu.bayern.de	Projektende	-	PFV, § 21 NABEG
		10533	Gewässerrandstreifen für stehende Gewässer	CD	06.01.2020	Shape	Bayerisches Landesamt für Umwelt	2/22/2021	ja	Das übertragene Nutzungsrecht schließt die Veröffentlichung der Daten und/ oder damit erzeugter digitaler und analoger Darstellungen in Publikationen, Ausstellungen, Internet-Angebot etc. mit ein, soweit diese dem vereinten Verwendungszweck dienen.	ja	Bayerisches Landesamt für Umwelt, www.lfu.bayern.de	Projektende	-	PFV, § 21 NABEG
		40000	ALKIS: Grenze Freistaat Bayern	CD	25.03.2021	Shape	LDBV, geliefert über TenneT	03.09.2021	ja	Auszug DNV: Der Lizenznehmer darf die Daten auf Ausstellungen und eigenen Veranstaltungen präsentieren. Der Lizenznehmer darf eine einzige, nicht georeferenzierte, ausschließlich pixelstrukturierte Darstellung der Daten, entweder als statisches Bild oder als PDFDokument bis zum Format DIN A 3, öffentlich zugänglich machen, wenn der Zugang zur Webseite kostenfrei ist, der Umfang der Daten 1 Mio. Pixel nicht überschreitet. Der Lizenznehmer darf eine einzige Darstellung der Daten als PDFDokument oder in analoger Form nach Maßgabe von Nr. 3.2 bis zu einer Stückzahl von 100 Exemplaren unentgeltlich verbreiten.	ja	Geobasisdaten: Bayerische Vermessungsverwaltung	Projektende	-	PFV, § 21 NABEG
		40000	ALKIS: Grenzen Gemeinden	CD	25.03.2021	Shape	LDBV, geliefert über TenneT	03.09.2021	ja	Auszug DNV: Der Lizenznehmer darf die Daten auf Ausstellungen und eigenen Veranstaltungen präsentieren. Der Lizenznehmer darf eine einzige, nicht georeferenzierte, ausschließlich pixelstrukturierte Darstellung der Daten, entweder als statisches Bild oder als PDFDokument bis zum Format DIN A 3, öffentlich zugänglich machen, wenn der Zugang zur Webseite kostenfrei ist, der Umfang der Daten 1 Mio. Pixel nicht überschreitet. Der Lizenznehmer darf eine einzige Darstellung der Daten als PDFDokument oder in analoger Form nach Maßgabe von Nr. 3.2 bis zu einer Stückzahl von 100 Exemplaren unentgeltlich verbreiten.	ja	Geobasisdaten: Bayerische Vermessungsverwaltung	Projektende	-	PFV, § 21 NABEG
		40000	ALKIS: Grenzen Landkreise, kreisfreie Städte	CD	25.03.2021	Shape	LDBV, geliefert über TenneT	03.09.2021	ja	Auszug DNV: Der Lizenznehmer darf die Daten auf Ausstellungen und eigenen Veranstaltungen präsentieren. Der Lizenznehmer darf eine einzige, nicht georeferenzierte, ausschließlich pixelstrukturierte Darstellung der Daten, entweder als statisches Bild oder als PDFDokument bis zum Format DIN A 3, öffentlich zugänglich machen, wenn der Zugang zur Webseite kostenfrei ist, der Umfang der Daten 1 Mio. Pixel nicht überschreitet. Der Lizenznehmer darf eine einzige Darstellung der Daten als PDFDokument oder in analoger Form nach Maßgabe von Nr. 3.2 bis zu einer Stückzahl von 100 Exemplaren unentgeltlich verbreiten.	ja	Geobasisdaten: Bayerische Vermessungsverwaltung	Projektende	-	PFV, § 21 NABEG

Unterlage	Unterkategorie / Erfassungs-kriterium	ID	Daten / Maßgebliche Datengrundlage	Abschnitt	Stand der Daten	Format	Bezugsquelle	Bestellt am...	Nutzungs- vereinbarung (ja/nein)	Kurzfassung der Nutzungsbedingung	Veröffentlichung erlaubt (ja / nein / mit Einschränkungen)	Lizenztex	Gültigkeit NVB Datum oder "Projektende" oder „unbegrenzt“	Bemerkung z. B. Angaben zur Verarbeitung der Daten	Projektphase
		40000	ALKIS: Grenzen Regierungsbezirke	CD	25.03.2021	Shape	LDBV, geliefert über TenneT	03.09.2021	ja	Auszug DNV: Der Lizenznehmer darf die Daten auf Ausstellungen und eigenen Veranstaltungen präsentieren. Der Lizenznehmer darf eine einzige, nicht georeferenzierte, ausschließlich pixelstrukturierte Darstellung der Daten, entweder als statisches Bild oder als PDFDokument bis zum Format DIN A 3, öffentlich zugänglich machen, wenn der Zugang zur Webseite kostenfrei ist, der Umfang der Daten 1 Mio. Pixel nicht überschreitet. Der Lizenznehmer darf eine einzige Darstellung der Daten als PDFDokument oder in analoger Form nach Maßgabe von Nr. 3.2 bis zu einer Stückzahl von 100 Exemplaren unentgeltlich verbreiten.	ja	Geobasisdaten: Bayerische Vermessungsverwaltung	Projektende	-	PFV, § 21 NABEG
		40000	ALKIS: Grenzen Verwaltungsgemeinschaften	CD	25.03.2021	Shape	LDBV, geliefert über TenneT	03.09.2021	ja	Auszug DNV: Der Lizenznehmer darf die Daten auf Ausstellungen und eigenen Veranstaltungen präsentieren. Der Lizenznehmer darf eine einzige, nicht georeferenzierte, ausschließlich pixelstrukturierte Darstellung der Daten, entweder als statisches Bild oder als PDFDokument bis zum Format DIN A 3, öffentlich zugänglich machen, wenn der Zugang zur Webseite kostenfrei ist, der Umfang der Daten 1 Mio. Pixel nicht überschreitet. Der Lizenznehmer darf eine einzige Darstellung der Daten als PDFDokument oder in analoger Form nach Maßgabe von Nr. 3.2 bis zu einer Stückzahl von 100 Exemplaren unentgeltlich verbreiten.	ja	Geobasisdaten: Bayerische Vermessungsverwaltung	Projektende	-	PFV, § 21 NABEG
		10073	Naturwaldreservate	CD			Bayerische Landesanstalt für Wald und Forstwirtschaft	4/19/2021			ja	© Bayerische Landesanstalt für Wald und Forstwirtschaft (www.lwf.bayern.de)	Projektende	-	PFV, § 21 NABEG
		10272	Naturdenkmale ND	CD	09.03.2020	Shape	Bayerisches Landesamt für Umwelt	4/16/2020	ja	DNV: "Die Zuständigkeit für das führen der Kataster von Naturdenkmäler und geschützten Landschaftsbestandteilen liegt in Bayern laut Naturschutzgesetz bei den unteren Naturschutzbehörden und der Landratsämter und kreisfreien Städte. Das Landesamt für Umwelt kann unter diesen Voraussetzungen keinen vollständigen und stets aktuellen Datensatz für beide Schutzkategorien gewährleisten. Bitte wenden Sie sich für rechtssichere Auskünfte an die entsprechende zuständige untere Naturschutzbehörde." DNV: "1.3. Das übertragene Nutzungsrecht schließt die Veröffentlichung der Daten und/ oder damit erzeugter digitaler und analoger Darstellungen in Publikationen, Ausstellungen, Internet-Angebot etc. mit ein, soweit diese dem vereinbarten Verwendungszweck dienen."	ja	Datenquelle: Bayerisches Landesamt für Umwelt, www.lfu.bayern.de	Projektende	-	PFV, § 21 NABEG
		10273	Geschützte Landschaftsbestandteile GLB	CD	09.03.2020	Shape	Bayerisches Landesamt für Umwelt	4/16/2020	ja	DNV: "Die Zuständigkeit für das führen der Kataster von Naturdenkmäler und geschützten Landschaftsbestandteilen liegt in Bayern laut Naturschutzgesetz bei den unteren Naturschutzbehörden und der Landratsämter und kreisfreien Städte. Das Landesamt für Umwelt kann unter diesen Voraussetzungen keinen vollständigen und stets aktuellen Datensatz für beide Schutzkategorien gewährleisten. Bitte wenden Sie sich für rechtssichere Auskünfte an die entsprechende zuständige untere Naturschutzbehörde."	ja	Datenquelle: Bayerisches Landesamt für Umwelt, www.lfu.bayern.de	Projektende	-	PFV, § 21 NABEG
		10054	Ökoflächenkataster (ehem. Ökokontoflächen)	CD	04.01.2021	Shape	Bayerisches Landesamt für Umwelt	5/17/2021	nein	Hinweise für die Nutzung von FIN-View und der Daten aus FIS-Natur: Den bayerischen Naturschutzbehörden ist es allerdings für die Abwicklung eigener Projekte erlaubt, die Daten aus FIS-Natur für ein konkretes Projektgebiet und für die Laufzeit des Projektes an ihre Auftragnehmer weiterzugeben. Teilweise ist hierfür eine Vereinbarung mit dem Auftragnehmer zur Nutzung der Daten abzuschließen (Verpflichtungserklärung).	ja	Datenquelle: © Bayerisches Landesamt für Umwelt, www.lfu.bayern.de	unbegrenzt	-	PFV, § 21 NABEG
		40002	WMS-Dienst, Hexagon DaaS NavLog Dienst, beinhaltet DOP20 und andere Dienste	CD	Aktualität im WMS-Layer „DOP20 ECW Metadaten“	WMS	Bundesamt für Kartographie und Geodäsie	/			ja	© NavLog/GeoBasis-DE/BKG2022/ (p) by Hexagon	Projektende	-	PFV, § 21 NABEG
		40003	Abbau von Bodenschätzen, geplant	CD			Bayerischer Industrieverband Baustoffe, Steine und Erden e. V. (BIV)	6/30/2021					Projektende	-	PFV, § 21 NABEG
		10157	Stromdaten Bayernwerk	CD		TIFF + Shape	Bayernwerk	/	nein	/	ja	/	Projektende	-	PFV, § 21 NABEG
		40035	Einzugsgebiete (EZG25) zum Fließgewässernetz (FGN25)	CD	31.12.2016	Shape	Bayerisches Landesamt für Umwelt	/	ja	DNV: "1.3 Das übertragene Nutzungsrecht schließt die Veröffentlichung der Daten und/ oder damit erzeugter digitaler und analoger Darstellungen in Publikationen, Ausstellungen, Internet-Angebot etc. mit ein, soweit diese dem vereinbarten Verwendungszweck dienen."	ja	Bayerisches Landesamt für Umwelt, www.lfu.bayern.de	Projektende	-	PFV, § 21 NABEG
		40036	Fließgewässernetz (FGN25)	CD	31.12.2016	Shape	Bayerisches Landesamt für Umwelt	/	ja	DNV: "1.3 Das übertragene Nutzungsrecht schließt die Veröffentlichung der Daten und/ oder damit erzeugter digitaler und analoger Darstellungen in Publikationen, Ausstellungen, Internet-Angebot etc. mit ein, soweit diese dem vereinbarten Verwendungszweck dienen."	ja	Bayerisches Landesamt für Umwelt, www.lfu.bayern.de	Projektende	-	PFV, § 21 NABEG
		40037	Pegel (Quantile), Pegel mit HQ-Angabe	CD	31.12.2016	Shape	Bayerisches Landesamt für Umwelt	/	ja	DNV: "1.3 Das übertragene Nutzungsrecht schließt die Veröffentlichung der Daten und/ oder damit erzeugter digitaler und analoger Darstellungen in Publikationen, Ausstellungen, Internet-Angebot etc. mit ein, soweit diese dem vereinbarten Verwendungszweck dienen."	ja	Bayerisches Landesamt für Umwelt, www.lfu.bayern.de	Projektende	-	PFV, § 21 NABEG

Unterlage	Unterkategorie / Erfassungs-kriterium	ID	Daten / Maßgebliche Datengrundlage	Abschnitt	Stand der Daten	Format	Bezugsquelle	Bestellt am...	Nutzungs-vereinbarung (ja/nein)	Kurzfassung der Nutzungsbedingung	Veröffentlichung erlaubt (ja / nein / mit Einschränkungen)	Lizenztex	Gültigkeit NVB Datum oder "Projektende" oder „unbegrenzt"	Bemerkung z: B. Angaben zur Verarbeitung der Daten	Projektphase
		10054	Ökoflächenkataster (ehem. Ökokontoflächen)	CD	07.01.2021	Shape	Bayerisches Landesamt für Umwelt	7/28/2021	nein	Hinweise für die Nutzung von FIN-View und der Daten aus FIS-Natur: Den bayerischen Naturschutzbehörden ist es allerdings für die Abwicklung eigener Projekte erlaubt, die Daten aus FIS-Natur für ein konkretes Projektgebiet und für die Laufzeit des Projektes an ihre Auftragnehmer weiterzugeben. Teilweise ist hierfür eine Vereinbarung mit dem Auftragnehmer zur Nutzung der Daten abzuschließen (Verpflichtungserklärung).	ja	Datenquelle: © Bayerisches Landesamt für Umwelt, www.lfu.bayern.de	unbegrenzt	-	PFV, § 21 NABEG
		40004	Freizeitwege: Radwege	CD	17.05.2021		Landesamt für Digitalisierung, Breitband und Vermessung	7/30/2021	nein	-	ja	Datenquelle: Bayerische Vermessungsverwaltung – www.geodaten.bayern.de	unbegrenzt	-	PFV, § 21 NABEG
		40005	Freizeitwege: Mountainbikewege	CD	5/17/2021	WMS	Landesamt für Digitalisierung, Breitband und Vermessung	7/30/2021	nein	Sie dürfen teilen — das Material in jedem Format oder Medium vervielfältigen und weiterverbreiten. Sie dürfen bearbeiten — das Material remixen, verändern und darauf aufbauen und zwar für beliebige Zwecke, sogar kommerziell. Bedingung: Namensnennung — Sie müssen angemessene Urheber- und Rechteangaben machen, einen Link zur Lizenz beifügen und angeben, ob Änderungen vorgenommen wurden. Diese Angaben dürfen in jeder angemessenen Art und Weise gemacht werden, allerdings nicht so, dass der Eindruck entsteht, der Lizenzgeber unterstütze gerade Sie oder Ihre Nutzung besonders.	ja	Datenquelle: Bayerische Vermessungsverwaltung – www.geodaten.bayern.de	unbegrenzt	-	PFV, § 21 NABEG
		40006	Freizeitwege: Wanderwege	CD	17.05.2021	WMS	Landesamt für Digitalisierung, Breitband und Vermessung	7/30/2021	nein	Sie dürfen teilen — das Material in jedem Format oder Medium vervielfältigen und weiterverbreiten. Sie dürfen bearbeiten — das Material remixen, verändern und darauf aufbauen und zwar für beliebige Zwecke, sogar kommerziell. Bedingung: Namensnennung — Sie müssen angemessene Urheber- und Rechteangaben machen, einen Link zur Lizenz beifügen und angeben, ob Änderungen vorgenommen wurden. Diese Angaben dürfen in jeder angemessenen Art und Weise gemacht werden, allerdings nicht so, dass der Eindruck entsteht, der Lizenzgeber unterstütze gerade Sie oder Ihre Nutzung besonders.	ja	Datenquelle: Bayerische Vermessungsverwaltung – www.geodaten.bayern.de	unbegrenzt	-	PFV, § 21 NABEG
		40007	Freizeitwege: Radverkehrsnetz (Bayernetz für Radler - BfR)	CD	17.05.2021	WMS	Landesamt für Digitalisierung, Breitband und Vermessung	7/30/2021	nein	Sie dürfen teilen — das Material in jedem Format oder Medium vervielfältigen und weiterverbreiten. Sie dürfen bearbeiten — das Material remixen, verändern und darauf aufbauen und zwar für beliebige Zwecke, sogar kommerziell. Bedingung: Namensnennung — Sie müssen angemessene Urheber- und Rechteangaben machen, einen Link zur Lizenz beifügen und angeben, ob Änderungen vorgenommen wurden. Diese Angaben dürfen in jeder angemessenen Art und Weise gemacht werden, allerdings nicht so, dass der Eindruck entsteht, der Lizenzgeber unterstütze gerade Sie oder Ihre Nutzung besonders.	ja	Datenquelle: Bayerische Vermessungsverwaltung – www.geodaten.bayern.de	unbegrenzt	-	PFV, § 21 NABEG
		40008	Bergbauberechtigungen nach §76 Abs. 3 BBergG - Bewilligung	CD	16.06.2021	Shape	Bayerische Staatsministerium für Wirtschaft, Landesentwicklung und Energie (STMWi)	07.07.2021	nein	-	ja	Daten: ©BayStMWi	/	-	PFV, § 21 NABEG
		40009	Bergbauberechtigungen nach §76 Abs. 3 BBergG - Erlaubnis	CD	16.06.2021	Shape	Bayerische Staatsministerium für Wirtschaft, Landesentwicklung und Energie (STMWi)	07.07.2021	nein	-	ja	Daten: ©BayStMWi	/	-	PFV, § 21 NABEG
		40010	Bergbauberechtigungen nach §76 Abs. 3 BBergG - Bergwerkseigentum	CD	16.06.2021	Shape	Bayerische Staatsministerium für Wirtschaft, Landesentwicklung und Energie (STMWi)	07.07.2021	nein	-	ja	Daten: ©BayStMWi	/	-	PFV, § 21 NABEG
		10533	Gewässerrandstreifen für stehende Gewässer					8/26/2021						-	PFV, § 21 NABEG
		10533	Gewässerrandstreifen für Fließgewässer					8/26/2021						-	PFV, § 21 NABEG
		10059	WRRL-Daten 3. BWZ (2022-2027) ENTWURF: Grundwasserkörper, Oberflächenwasserkörper Fließgewässer/ Seen einschl. Zustandsbewertung, Stand 12.2021	CD	12.01.2021		Bayerisches Landesamt für Umwelt	-			ja	Datenquelle: Bayerisches Landesamt für Umwelt, www.lfu.bayern.de	Projektende	-	PFV, § 21 NABEG
		40014	Transportrouten	CD	?		Prysmian, über TenneT	/				/	-	-	PFV, § 21 NABEG
		40015	DGM1-Daten	CD	01.01.2019	ASCII	Landesamt für Digitalisierung, Breitband und Vermessung (LDBV)	9/27/2021	ja		mit Einschränkung	Geobasisdaten: Bayerische Vermessungsverwaltung	/	-	PFV, § 21 NABEG
		40015	LOD1-Daten	CD	31.12.2018		Landesamt für Digitalisierung, Breitband und Vermessung (LDBV)	9/27/2021			mit Einschränkung	Geobasisdaten: Bayerische Vermessungsverwaltung	/	-	PFV, § 21 NABEG
		40016	Landesentwicklungsplan (LEP) Bayern	CD	03.01.2018		Bayerische Staatsministerium für Wirtschaft, Landesentwicklung und Energie (STMWi)	9/21/2021			ja	Daten: ©BayStMWi (LEP Bayern, Stand: 01.03.2018)	-	-	PFV, § 21 NABEG
		10065	Landschaftsbildbewertung, Regierung von Oberfranken + Oberpfalz + Niederbayern	CD	15.06.2021		TenneT TSO GmbH	/			ja	/	/	-	PFV, § 21 NABEG
		40024	Geotopkataster Thüringen			-	Thüringer Landesamt für Umwelt, Bergbau und Naturschutz (TLUBN)	/	-	-				-	-
		40025	Bodenschätzung Thüringen			-		/	-	-				-	-
		40026	ALKIS: Flurstücke ALKIS-Daten (Komplett, NAS) Bereich CD, Zuwegungsplanung	CD	20.10.2021	NAS	Arcadis Germany GmbH	/			mit Einschränkung	Geobasisdaten: Bayerische Vermessungsverwaltung	Projektende		PFV, § 21 NABEG
		10300	Ostbayernring OBR C2_D1_PFV_Außenphasen	CD	10.12.2021	Shape	TenneT TSO GmbH	/	nein	-	mit Einschränkung	/	-	-	PFV, § 21 NABEG

Unterlage	Unterkategorie / Erfassungs-kriterium	ID	Daten / Maßgebliche Datengrundlage	Abschnitt	Stand der Daten	Format	Bezugsquelle	Bestellt am...	Nutzungs-vereinbarung (ja/nein)	Kurzfassung der Nutzungsbedingung	Veröffentlichung erlaubt (ja / nein / mit Einschränkungen)	Lizenztex	Gültigkeit NVB Datum oder "Projektende" oder „unbegrenzt“	Bemerkung z. B. Angaben zur Verarbeitung der Daten	Projektphase
		10041	Geologische Karte GK25 (Vektordaten)	CD	09.01.2021	File-GDB	Bayerisches Landesamt für Umwelt	11/16/2021	ja	Das übertragene Nutzungsrecht schließt die Veröffentlichung der Daten und/ oder damit erzeugter digitaler und analoger Darstellungen in Publikationen, Ausstellungen, Internet-Angebot etc. mit ein, soweit diese dem vereinbarten Verwendungszweck dienen.	ja	Datenquelle: Bayerisches Landesamt für Umwelt, www.lfu.bayern.de	12/31/2023	-	PFV, § 21 NABEG
		10004	Digitale Hydrogeologische Karte von Bayern 1:100.000 (dHK100): Grundwassergleichen, Bereiche artesisch gespannten Grundwassers, Verbreitung Grundwasserstockwerke, Profilinien, Störungen, Verbreitung der Deckschichten und des Zersatzes, Hydrogeologische Einheiten und Schollen des Ries	CD	09.01.2021	File-GDB	Bayerisches Landesamt für Umwelt	11/16/2021	ja	03.09.2020: Erlaubnis zur Veröffentlichung erteilt: "Die Aufgeführten Datensätze dürfen für den angegebenen Verwendungszweck veröffentlicht werden."	ja	©digitale Hydrogeologische Karte 1:100.000 des Bayerischen Landesamtes für Umwelt, www.lfu.bayern.de	Projektende	-	PFV, § 21 NABEG
		40032	Vorkommens- und Verbreitungsdaten (Arten) des nationalen Berichtes gemäß Art. 17 FFH-RL	CD	01.01.2019	Shape	Bundesamt für Naturschutz	10/21/2021	nein	(2) Die bereitgestellten Geodaten und Metadaten dürfen insbesondere 1. vervielfältigt, ausgedruckt, präsentiert, verändert, bearbeitet sowie an Dritte übermittelt werden	ja	BfN/BMUB (2019): Nationaler Bericht Deutschlands nach Art. 17 FFH-Richtlinie, 2019; basierend auf Daten der Länder und des Bundes.	Projektende	-	PFV, § 21 NABEG
		40033	Vorkommens- und Verbreitungsgebiete des nationalen Berichtes gemäß Art. 12 Vogelschutz-RL	CD	04.01.2019	Shape	Bundesamt für Naturschutz	10/21/2021	nein	(2) Die bereitgestellten Geodaten und Metadaten dürfen insbesondere 1. vervielfältigt, ausgedruckt, präsentiert, verändert, bearbeitet sowie an Dritte übermittelt werden	ja	Bundesamt für Naturschutz (BfN) & Bundesministerium für Umwelt, Naturschutz und nukleare Sicherheit (BMU) (2019): Nationaler Bericht Deutschlands 2019 nach Art. 12 Vogelschutzrichtlinie; basierend auf Daten des Dachverbandes Deutscher Avifaunisten (DDA) und einzelner Bundesländer.		-	PFV, § 21 NABEG
		40015	DGM1-Daten - Fluglose mit Aktualitätsstand der DGM1-Daten	CD	23.11.2021	Shape	Landesamt für Digitalisierung, Breitband und Vermessung (LDBV)	9/27/2021			/	/	Projektende	-	PFV, § 21 NABEG
		40038	Talsperren (Staatliche Wasserspeicher)	CD	31.12.2016	Shape	Bayerisches Landesamt für Umwelt	/	ja	DNV: "1.3 Das übertragene Nutzungsrecht schließt die Veröffentlichung der Daten und/ oder damit erzeugter digitaler und analoger Darstellungen in Publikationen, Ausstellungen, Internet-Angebot etc. mit ein, soweit diese dem vereinbarten Verwendungszweck dienen."	ja	Bayerisches Landesamt für Umwelt, www.lfu.bayern.de		-	PFV, § 21 NABEG
		40039	Geogefahren - GEORISK-Objekte	CD	04.01.2015	Shape	Bayerisches Landesamtes für Umwelt	1/14/2022	nein	Creative Commons Namensnennung 4.0 International (CC BY 4.0)	ja	Datenquelle: Bayerisches Landesamt für Umwelt, www.lfu.bayern.de		-	PFV, § 21 NABEG
		40039	Geogefahren - Gefahrenhinweiskarten	CD	<div>11.10.2004</div> <div>14.01.2014</div> <div>26.10.2012</div>	Shape	Bayerisches Landesamtes für Umwelt	1/14/2022	nein	Creative Commons Namensnennung 4.0 International (CC BY 4.0)	ja	Datenquelle: Bayerisches Landesamt für Umwelt, www.lfu.bayern.de	Projektende	-	PFV, § 21 NABEG
		40040	Atlas bayrischer Brutvögel	CD	01.01.2012	Shape	Bayerisches Landesamtes für Umwelt	1/13/2022	nein	-	ja	Gemeinschaftsprojekt des Bayerischen Landesamtes für Umwelt (LFU), der Ornithologischen Gesellschaft in Bayern e.V. (OG) und des Landesbundes für Vogelschutz in Bayern e.V. (LBV)	Projektende	-	PFV, § 21 NABEG
		16203	Bachmuschelvorkommen in der Naab von Wernberg-Köblitz bis Wölsendorf	CD	11.01.2021	Shape	Regierung der Oberpfalz, Sachgebiet 51 - Naturschutz	/	ja	1.3 Eine Veröffentlichung der Daten in digitaler und analoger Form ist nur zulässig, wenn dies dem vereinbarten Verwendungszweck dient und gleichzeitig gewährleistet ist, dass die Darstellungsform keine Rückschlüsse auf die genauen Fundpunkte der übermittelten Artvorkommen zulässt. Die betreffenden Pläne, Karten, Texte etc. sind vor der Veröffentlichung mit der datenabgebenden Stelle abzustimmen.	mit Einschränkung	-	Projektende	-	PFV, § 21 NABEG
		10017	WMS-Dienst DTK100	CD	aktuell	WMS	Bundesamt für Kartographie und Geodäsie	04.06.2022			ja	© GeoBasis-DE / BKG 2022	Projektende		PFV, § 21 NABEG
		40015	LOD1-Daten	CD	siehe Bemerkung		Landesamt für Digitalisierung, Breitband und Vermessung (LDBV)	9/27/2021			mit Einschränkung	Geobasisdaten: Bayerische Vermessungsverwaltung	Projektende	-	PFV, § 21 NABEG
		10072	ATKIS: DLM25	CD	22.03.2022	Shape	Landesamt für Digitalisierung, Breitband und Vermessung	/	ja	Der Lizenznehmer darf die Daten auf Ausstellungen und eigenen Veranstaltungen präsentieren.	ja	Geobasisdaten: Bayerische Vermessungsverwaltung Nr. 1910-658	Projektende	-	PFV, § 21 NABEG
		10121	Waldfunktionen: Bodenschutz, Klimaschutz regional, Klimaschutz lokal, Sichtschutz, Erholung, Lebensraum Landschaftsbild, Lawinenschutz	CD	09.01.2018	File-GDB	Bayerische Landesanstalt für Wald und Forstwirtschaft	5/20/2022	nein		ja	© Bayerische Forstverwaltung	Projektende	-	PFV, § 21 NABEG
		40026	ALKIS: Flurstücke, ALKIS-Daten (Komplett, NAS), Bereich CD, Zuwegungsplanung	CD	07.01.2022	NAS	Arcadis Germany GmbH	06.02.2022			mit Einschränkung	Geobasisdaten: Bayerische Vermessungsverwaltung	Projektende	-	PFV, § 21 NABEG
		40042	Schutzgutkarte Klima/Luft	CD			LFU	6/23/2022							PFV, § 21 NABEG
		10359	grundwasserabhängige Landökosysteme	CD	Grundlagendaten Stand 12/2016, Gültigkeitszeitraum: Bewirtschaftungsplan 2022 – 2027 der WRRL		Bayerisches Landesamt für Umwelt	07.11.2022			mit Einschränkung	Datenquelle: Bayerisches Landesamt für Umwelt, www.lfu.bayern.de	Projektende		PFV, § 21 NABEG
		10221	Baudenkmäler, Landschaftsprägende Denkmale, Ensembles	CD	24.10.2022		Bayerisches Landesamt für Denkmalpflege	7/14/2022			nein	/	Projektende		PFV, § 21 NABEG
		40045	Klimaanalysekarte	CD			LFU	7/27/2022					Projektende		PFV, § 21 NABEG

Unterlage	Unterkategorie / Erfassungs-kriterium	ID	Daten / Maßgebliche Datengrundlage	Abschnitt	Stand der Daten	Format	Bezugsquelle	Bestellt am...	Nutzungs-vereinbarung (ja/nein)	Kurzfassung der Nutzungsbedingung	Veröffentlichung erlaubt (ja / nein / mit Einschränkungen)	Lizenztex	Gültigkeit NVB Datum oder "Projektende" oder „unbegrenzt“	Bemerkung z. B. Angaben zur Verarbeitung der Daten	Projektphase
		10059	WRRL-Daten 3. BWZ (2022-2027) ENTWURF: Grundwasserkörper, Oberflächenwasserkörper Fließgewässer/ Seen einschl. Zustandsbewertung, Stand 12.2021 FCLs "FCLs gw_k_bwp3" und "gw_k_bwp3_mst", komplett	CD	12.01.2021		Bayerisches Landesamt für Umwelt	8/15/2022			ja	Datenquelle: Bayerisches Landesamt für Umwelt, www.lfu.bayern.de	Projektende	-	PFV, § 21 NABEG
		10013	ATKIS-DLM: Verwaltungsgebiete, Regierungsbezirke, Landkreise, Verwaltungsgemeinschaften, Gemeinden	CD	08.01.2022	Shape	Landesamt für Digitalisierung, Breitband und Vermessung	/	nein	OpenData (Creative Commons Namensnennung 3.0 Deutschland Lizenz)	ja	Datenquelle: Bayerische Vermessungsverwaltung – www.geodaten.bayern.de	unbegrenzt	-	PFV, § 21 NABEG
		40048	Schutzfunktionen der HK500, Schutzfunktion der Grundwasserüberdeckung	CD	04.10.2019 04.10.2019		Bayerisches Landesamt für Umwelt	10/21/2022							PFV, § 21 NABEG
		40051	Geologische Karte (Vektordaten) Sachsen		04.10.2019			/							PFV, § 21 NABEG
		40052	Schutzfunktion der Grundwasserüberdeckung HK500	CD	31.12.2009		Bayerisches Landesamt für Umwelt	/			ja	© Bayerisches Landesamt für Umwelt	Projektende		PFV, § 21 NABEG
	Landwirtschaftliche Erzeugungsgebiete	15101	Landwirtschaftliche Erzeugungsgebiete	CD	04.10.2019	shp	Bayerische Landesanstalt für Landwirtschaft (LfL)	4/27/2020	nein						PFV, § 21 NABEG
	Landwirtschaftliche Erzeugungsgebiete	15101	Landwirtschaftliche Erzeugungsgebiete	CD	04.10.2019	shp	Bayerische Landesanstalt für Landwirtschaft (LfL)	4/27/2020	nein						PFV, § 21 NABEG
		10025	ALKIS: Flurstücke, Nutzung	D	04.10.2019 04/2022 01/2024	NAS	Landesamt für Digitalisierung, Breitband und Vermessung, geliefert über TenneT	25.04.2019	ja	Auszug DNV: Der Lizenznehmer darf die Daten auf Ausstellungen und eigenen Veranstaltungen präsentieren. Der Lizenznehmer darf eine einzige, nicht georeferenzierte, ausschließlich pixelstrukturierte Darstellung der Daten, entweder als statisches Bild oder als PDFDokument bis zum Format DIN A 3, öffentlich zugänglich machen, wenn der Zugang zur Webseite kostenfrei ist, der Umfang der Daten 1 Mio. Pixel nicht überschreitet. Der Lizenznehmer darf eine einzige Darstellung der Daten als PDFDokument oder in analoger Form nach Maßgabe von Nr. 3.2 bis zu einer Stückzahl von 100 Exemplaren unentgeltlich verbreiten. Hinweise TenneT: im WebGIS nicht veröffentlichen (keine verpflichtende Veröffentlichung) Begrenzung von DIN A3 und 100 Stück gilt nicht	mit Einschränkung	Geobasisdaten: Bayerische Vermessungsverwaltung	Projektende	-	PFV, § 21-Bearbeitung
		10222	Einzugsgebiet (EZG) und geplantes Trinkwasserschutzgebiet (WSG) Himmelmühle	D	04.10.2019	Shape	Wasserwirtschaftsamt Regensburg	/	nein	-	ja	/	Projektende	-	PFV, § 21-Bearbeitung
		10222	Einzugsgebiet (EZG) und geplantes Trinkwasserschutzgebiet (WSG) Mallersdorf	D	04.10.2019	Shape	-	/	nein	-	ja	/	Projektende	-	PFV, § 21-Bearbeitung
		10354	DTK25	D	04.10.2019	TIFF	Bundesamt für Kartographie und Geodäsie	/	ja	Präsentation für die Öffentlichkeit, Weitergabe in Antragsunterlagen für Endnutzer: Die Daten werden benötigt, um die erforderlichen Antrags- und Verfahrensunterlagen des Bundesfachplanungs- und Planfeststellungsverfahrens gem. NABEG (Netzausbau-Beschleunigungsgesetz vom 28.07.2011) zu erstellen (Raumwiderstandanalyse, Korridorbestimmung, Trassierung).	ja	© GeoBasis-DE / BKG 2020	/	-	PFV, § 21-Bearbeitung
		10355	DTK50	D	04.10.2019	TIFF	Bundesamt für Kartographie und Geodäsie	/	ja	Präsentation für die Öffentlichkeit, Weitergabe in Antragsunterlagen für Endnutzer: Die Daten werden benötigt, um die erforderlichen Antrags- und Verfahrensunterlagen des Bundesfachplanungs- und Planfeststellungsverfahrens gem. NABEG (Netzausbau-Beschleunigungsgesetz vom 28.07.2011) zu erstellen (Raumwiderstandanalyse, Korridorbestimmung, Trassierung).	ja	© GeoBasis-DE / BKG 2020	/	-	PFV, § 21-Bearbeitung
		10543	ALKIS: Bodenschätzung FESCH-Daten	D3a	25.08.2020	Shape	Landesamt für Digitalisierung, Breitband und Vermessung, geliefert über TenneT	27.08.2020	ja	Auszug DNV: Der Lizenznehmer darf die Daten auf Ausstellungen und eigenen Veranstaltungen präsentieren. Der Lizenznehmer darf eine einzige, nicht georeferenzierte, ausschließlich pixelstrukturierte Darstellung der Daten, entweder als statisches Bild oder als PDFDokument bis zum Format DIN A 3, öffentlich zugänglich machen, wenn der Zugang zur Webseite kostenfrei ist, der Umfang der Daten 1 Mio. Pixel nicht überschreitet. Der Lizenznehmer darf eine einzige Darstellung der Daten als PDFDokument oder in analoger Form nach Maßgabe von Nr. 3.2 bis zu einer Stückzahl von 100 Exemplaren unentgeltlich verbreiten. Hinweise TenneT: im WebGIS nicht veröffentlichen (keine verpflichtende Veröffentlichung) Begrenzung von DIN A3 und 100 Stück gilt nicht	mit Einschränkung	Geobasisdaten: Bayerische Vermessungsverwaltung	Projektende	-	PFV, § 21-Bearbeitung

Unterlage	Unterkategorie / Erfassungs-kriterium	ID	Daten / Maßgebliche Datengrundlage	Abschnitt	Stand der Daten	Format	Bezugsquelle	Bestellt am...	Nutzungs-vereinbarung (ja/nein)	Kurzfassung der Nutzungsbedingung	Veröffentlichung erlaubt (ja / nein / mit Einschränkungen)	Lizenztex	Gültigkeit NVB Datum oder "Projektende" oder „unbegrenzt“	Bemerkung z. B. Angaben zur Verarbeitung der Daten	Projektphase
		10309	ALKIS-Daten (Komplett, NAS) Bereich D3a	D3a	01.04.2021	NAS	Landesamt für Digitalisierung, Breitband und Vermessung, geliefert über TenneT	26.03.2021	ja	Auszug DNV: Der Lizenznehmer darf die Daten auf Ausstellungen und eigenen Veranstaltungen präsentieren. Der Lizenznehmer darf eine einzige, nicht georeferenzierte, ausschließlich pixelstrukturierte Darstellung der Daten, entweder als statisches Bild oder als PDFDokument bis zum Format DIN A 3, öffentlich zugänglich machen, wenn der Zugang zur Webseite kostenfrei ist, der Umfang der Daten 1 Mio. Pixel nicht überschreitet. Der Lizenznehmer darf eine einzige Darstellung der Daten als PDFDokument oder in analoger Form nach Maßgabe von Nr. 3.2 bis zu einer Stückzahl von 100 Exemplaren unentgeltlich verbreiten. Hinweise TenneT: im WebGIS nicht veröffentlichen (keine verpflichtende Veröffentlichung) Begrenzung von DIN A3 und 100 Stück gilt nicht	mit Einschränkung	Geobasisdaten: Bayerische Vermessungsverwaltung	Projektende	-	PFV, § 21-Bearbeitung
		10543	ALKIS: Bodenschätzung FESCH-Daten	D3a	20.04.2021	Shape	Landesamt für Digitalisierung, Breitband und Vermessung, geliefert über TenneT	26.03.2021	ja	Auszug DNV: Der Lizenznehmer darf die Daten auf Ausstellungen und eigenen Veranstaltungen präsentieren. Der Lizenznehmer darf eine einzige, nicht georeferenzierte, ausschließlich pixelstrukturierte Darstellung der Daten, entweder als statisches Bild oder als PDFDokument bis zum Format DIN A 3, öffentlich zugänglich machen, wenn der Zugang zur Webseite kostenfrei ist, der Umfang der Daten 1 Mio. Pixel nicht überschreitet. Der Lizenznehmer darf eine einzige Darstellung der Daten als PDFDokument oder in analoger Form nach Maßgabe von Nr. 3.2 bis zu einer Stückzahl von 100 Exemplaren unentgeltlich verbreiten. Hinweise TenneT: im WebGIS nicht veröffentlichen (keine verpflichtende Veröffentlichung) Begrenzung von DIN A3 und 100 Stück gilt nicht	mit Einschränkung	Geobasisdaten: Bayerische Vermessungsverwaltung	Projektende	-	PFV, § 21-Bearbeitung
		10309	ALKIS-Daten (Komplett, NAS) Bereich D3a	D3a	05.07.2021	NAS	Landesamt für Digitalisierung, Breitband und Vermessung, geliefert über TenneT	/	ja	Auszug DNV: Der Lizenznehmer darf die Daten auf Ausstellungen und eigenen Veranstaltungen präsentieren. Der Lizenznehmer darf eine einzige, nicht georeferenzierte, ausschließlich pixelstrukturierte Darstellung der Daten, entweder als statisches Bild oder als PDFDokument bis zum Format DIN A 3, öffentlich zugänglich machen, wenn der Zugang zur Webseite kostenfrei ist, der Umfang der Daten 1 Mio. Pixel nicht überschreitet. Der Lizenznehmer darf eine einzige Darstellung der Daten als PDFDokument oder in analoger Form nach Maßgabe von Nr. 3.2 bis zu einer Stückzahl von 100 Exemplaren unentgeltlich verbreiten. Hinweise TenneT: im WebGIS nicht veröffentlichen (keine verpflichtende Veröffentlichung) Begrenzung von DIN A3 und 100 Stück gilt nicht	mit Einschränkung	Geobasisdaten: Bayerische Vermessungsverwaltung	Projektende	-	PFV, § 21-Bearbeitung
		10309	ALKIS-Daten (NAS, NBA Initialausspielung/Erstbezug) Bereich D3a	D3a	18.08.2021	NAS	Landesamt für Digitalisierung, Breitband und Vermessung, geliefert über TenneT	/	ja	Auszug DNV: Der Lizenznehmer darf die Daten auf Ausstellungen und eigenen Veranstaltungen präsentieren. Der Lizenznehmer darf eine einzige, nicht georeferenzierte, ausschließlich pixelstrukturierte Darstellung der Daten, entweder als statisches Bild oder als PDFDokument bis zum Format DIN A 3, öffentlich zugänglich machen, wenn der Zugang zur Webseite kostenfrei ist, der Umfang der Daten 1 Mio. Pixel nicht überschreitet. Der Lizenznehmer darf eine einzige Darstellung der Daten als PDFDokument oder in analoger Form nach Maßgabe von Nr. 3.2 bis zu einer Stückzahl von 100 Exemplaren unentgeltlich verbreiten. Hinweise TenneT: im WebGIS nicht veröffentlichen (keine verpflichtende Veröffentlichung) Begrenzung von DIN A3 und 100 Stück gilt nicht	mit Einschränkung	Geobasisdaten: Bayerische Vermessungsverwaltung	Projektende	-	PFV, § 21-Bearbeitung
		10012	Altblagerungen und Altstandorte (Altlasten)	D	16.11.2021	Shape	Bayerisches Landesamt für Umwelt	06.11.2021	ja	Die aufgeführten Datensätze dürfen mit Einhaltung der nachfolgenden Beschränkungen für den angegebenen Verwendungszweck veröffentlicht werden: 1. In der zu internen Planungszwecken abgegebenen Form darf der Datensatz nicht veröffentlicht werden, weder digital noch analog, da er zum einen Informationen mit Personenbezug enthält, die für die Öffentlichkeit im Planungsverfahren aus unserer Sicht nicht relevant sind, und zum anderen, weil viele der im Datensatz enthaltenen Standorte für die Öffentlichkeit nicht relevant sind (Standorte weitauf der Trassenkorridore). Demnach dürfen nur die Standorte in Form von Punktdaten in die Veröffentlichung gelangen, die einen unmittelbaren Bezug zum Trassenkorridor aufweisen bzw. innerhalb dieser Korridors liegen. 2. Eine Veröffentlichung dieser trassenbezogenen Standorte kann nur mittels Übersichts- und Lageplänen im Maßstab von mindestens 1:50.000 oder größer erfolgen, um eine grundstücksbezogene Zuordnung auszuschließen. Änderweite Veröffentlichungen, z.B. Auflistungen mit Koordinatenangaben, sind nicht zulässig.	mit Einschränkung	Datenquelle: Bayerisches Landesamt für Umwelt, www.lfu.bayern.de	unbegrenzt	Erzeugung von Flächenschwerpunkten für die Veröffentlichung	PFV, § 21-Bearbeitung

Unterlage	Unterkategorie / Erfassungs-kriterium	ID	Daten / Maßgebliche Datengrundlage	Abschnitt	Stand der Daten	Format	Bezugsquelle	Bestellt am...	Nutzungs-vereinbarung (ja/nein)	Kurzfassung der Nutzungsbedingung	Veröffentlichung erlaubt (ja / nein / mit Einschränkungen)	Lizenztex	Gültigkeit NVB Datum oder "Projektende" oder „unbegrenzt“	Bemerkung z. B. Angaben zur Verarbeitung der Daten	Projektphase
		10309	ALKIS-Daten (NAS, NBA Differenzdatenausspielung) Bereich D3a	D3a	04.01.2022	NAS	Landesamt für Digitalisierung, Breitband und Vermessung, geliefert über TenneT	/	ja	Auszug DNV: Der Lizenznehmer darf die Daten auf Ausstellungen und eigenen Veranstaltungen präsentieren. Der Lizenznehmer darf eine einzige, nicht georeferenzierte, ausschließlich pixelstrukturierte Darstellung der Daten, entweder als statisches Bild oder als PDFDokument bis zum Format DIN A 3, öffentlich zugänglich machen, wenn der Zugang zur Webseite kostenfrei ist, der Umfang der Daten 1 Mio. Pixel nicht überschreitet. Der Lizenznehmer darf eine einzige Darstellung der Daten als PDFDokument oder in analoger Form nach Maßgabe von Nr. 3.2 bis zu einer Stückzahl von 100 Exemplaren unentgeltlich verbreiten. Hinweise TenneT: im WebGIS nicht veröffentlichen (keine verpflichtende Veröffentlichung) Begrenzung von DIN A3 und 100 Stück gilt nicht	mit Einschränkung	Geobasisdaten: Bayerische Vermessungsverwaltung	Projektende	-	PFV, § 21-Bearbeitung
		40041	ALKIS-Daten (NAS, einmalig, kein NBA) Nur Flurstücksdaten Nur ein Teil im Bereich D3b - Suchraum Brachvögel	D3a	03.02.2022	NAS	Landesamt für Digitalisierung, Breitband und Vermessung, geliefert über TenneT	/	ja	Auszug DNV: Der Lizenznehmer darf die Daten auf Ausstellungen und eigenen Veranstaltungen präsentieren. Der Lizenznehmer darf eine einzige, nicht georeferenzierte, ausschließlich pixelstrukturierte Darstellung der Daten, entweder als statisches Bild oder als PDFDokument bis zum Format DIN A 3, öffentlich zugänglich machen, wenn der Zugang zur Webseite kostenfrei ist, der Umfang der Daten 1 Mio. Pixel nicht überschreitet. Der Lizenznehmer darf eine einzige Darstellung der Daten als PDFDokument oder in analoger Form nach Maßgabe von Nr. 3.2 bis zu einer Stückzahl von 100 Exemplaren unentgeltlich verbreiten. Hinweise TenneT: im WebGIS nicht veröffentlichen (keine verpflichtende Veröffentlichung) Begrenzung von DIN A3 und 100 Stück gilt nicht	mit Einschränkung	Geobasisdaten: Bayerische Vermessungsverwaltung	Projektende	-	PFV, § 21-Bearbeitung
		10309	ALKIS-Daten (NAS, NBA Differenzdatenausspielung) Bereich D3a	D3a	01.04.2022	NAS	Landesamt für Digitalisierung, Breitband und Vermessung, geliefert über TenneT	/	ja	Auszug DNV: Der Lizenznehmer darf die Daten auf Ausstellungen und eigenen Veranstaltungen präsentieren. Der Lizenznehmer darf eine einzige, nicht georeferenzierte, ausschließlich pixelstrukturierte Darstellung der Daten, entweder als statisches Bild oder als PDFDokument bis zum Format DIN A 3, öffentlich zugänglich machen, wenn der Zugang zur Webseite kostenfrei ist, der Umfang der Daten 1 Mio. Pixel nicht überschreitet. Der Lizenznehmer darf eine einzige Darstellung der Daten als PDFDokument oder in analoger Form nach Maßgabe von Nr. 3.2 bis zu einer Stückzahl von 100 Exemplaren unentgeltlich verbreiten. Hinweise TenneT: im WebGIS nicht veröffentlichen (keine verpflichtende Veröffentlichung) Begrenzung von DIN A3 und 100 Stück gilt nicht	mit Einschränkung	Geobasisdaten: Bayerische Vermessungsverwaltung	Projektende	-	PFV, § 21-Bearbeitung
		10309	ALKIS-Daten (NAS, NBA Differenzdatenausspielung) Bereich D3a	D3a	15.07.2022	NAS	Landesamt für Digitalisierung, Breitband und Vermessung, geliefert über TenneT	/	ja	Auszug DNV: Der Lizenznehmer darf die Daten auf Ausstellungen und eigenen Veranstaltungen präsentieren. Der Lizenznehmer darf eine einzige, nicht georeferenzierte, ausschließlich pixelstrukturierte Darstellung der Daten, entweder als statisches Bild oder als PDFDokument bis zum Format DIN A 3, öffentlich zugänglich machen, wenn der Zugang zur Webseite kostenfrei ist, der Umfang der Daten 1 Mio. Pixel nicht überschreitet. Der Lizenznehmer darf eine einzige Darstellung der Daten als PDFDokument oder in analoger Form nach Maßgabe von Nr. 3.2 bis zu einer Stückzahl von 100 Exemplaren unentgeltlich verbreiten. Hinweise TenneT: im WebGIS nicht veröffentlichen (keine verpflichtende Veröffentlichung) Begrenzung von DIN A3 und 100 Stück gilt nicht	mit Einschränkung	Geobasisdaten: Bayerische Vermessungsverwaltung	Projektende	-	PFV, § 21-Bearbeitung
		10309	ALKIS-Daten (NAS, NBA Differenzdatenausspielung) Bereich D3a	D3a	12.10.2022	NAS	Landesamt für Digitalisierung, Breitband und Vermessung, geliefert über TenneT	/	ja	Auszug DNV: Der Lizenznehmer darf die Daten auf Ausstellungen und eigenen Veranstaltungen präsentieren. Der Lizenznehmer darf eine einzige, nicht georeferenzierte, ausschließlich pixelstrukturierte Darstellung der Daten, entweder als statisches Bild oder als PDFDokument bis zum Format DIN A 3, öffentlich zugänglich machen, wenn der Zugang zur Webseite kostenfrei ist, der Umfang der Daten 1 Mio. Pixel nicht überschreitet. Der Lizenznehmer darf eine einzige Darstellung der Daten als PDFDokument oder in analoger Form nach Maßgabe von Nr. 3.2 bis zu einer Stückzahl von 100 Exemplaren unentgeltlich verbreiten. Hinweise TenneT: im WebGIS nicht veröffentlichen (keine verpflichtende Veröffentlichung) Begrenzung von DIN A3 und 100 Stück gilt nicht	mit Einschränkung	Geobasisdaten: Bayerische Vermessungsverwaltung	Projektende	-	PFV, § 21-Bearbeitung
		10309	ALKIS-Daten (NAS, NBA Differenzdatenausspielung) Bereich D3a	D3a	10.01.2023	NAS	Landesamt für Digitalisierung, Breitband und Vermessung, geliefert über TenneT	/	ja	Auszug DNV: Der Lizenznehmer darf die Daten auf Ausstellungen und eigenen Veranstaltungen präsentieren. Der Lizenznehmer darf eine einzige, nicht georeferenzierte, ausschließlich pixelstrukturierte Darstellung der Daten, entweder als statisches Bild oder als PDFDokument bis zum Format DIN A 3, öffentlich zugänglich machen, wenn der Zugang zur Webseite kostenfrei ist, der Umfang der Daten 1 Mio. Pixel nicht überschreitet. Der Lizenznehmer darf eine einzige Darstellung der Daten als PDFDokument oder in analoger Form nach Maßgabe von Nr. 3.2 bis zu einer Stückzahl von 100 Exemplaren unentgeltlich verbreiten. Hinweise TenneT: im WebGIS nicht veröffentlichen (keine verpflichtende Veröffentlichung) Begrenzung von DIN A3 und 100 Stück gilt nicht	mit Einschränkung	Geobasisdaten: Bayerische Vermessungsverwaltung	Projektende	-	PFV, § 21-Bearbeitung

Unterlage	Unterkategorie / Erfassungs-kriterium	ID	Daten / Maßgebliche Datengrundlage	Abschnitt	Stand der Daten	Format	Bezugsquelle	Bestellt am...	Nutzungs-vereinbarung (ja/nein)	Kurzfassung der Nutzungsbedingung	Veröffentlichung erlaubt (ja / nein / mit Einschränkungen)	Lizenztext für Karte	Gültigkeit NVB Datum oder "Projektende" oder „unbegrenzt“	Bemerkung z. B. Angaben zur Verarbeitung der Daten	Projektphase
		16434	Bodendenkmal §21/vVT (Denkmalliste BLfD)	D3a	30.11.2022	Shape	Bayerisches Landesamt für Denkmalpflege	/	ja	... Eine digitale und analoge Veröffentlichung ... ist grundsätzlich zulässig. Es gelten jedoch folgende Einschränkungen: ... Eine Veröffentlichung der Bereiche, in denen Bodendenkmäler vermutet... wird zugestimmt, wenn in Karten- und Tabellenform der Begriff Archäologische Relevanzflächen verwendet wird.	ja	Die Bayerische Denkmalliste ist das nachrichtliche Verzeichnis der Bau- und Bodendenkmäler. Die Denkmaleigenschaft - und damit der gesetzliche Schutz- und Erhaltungsanspruch - wird in Art. I BayDSchG definiert und hängt nicht von der Eintragung in die Denkmalliste ab. Auch Objekte, die nicht in der Denkmalliste verzeichnet sind, können Denkmäler sein. Die Liste liegt in Auszügen auch bei den Unteren Denkmalschutzbehörden aus. Verbindliche Auskunft erteilt bei berechtigtem Interesse allein das Bayerische Landesamt für Denkmalpflege auf schriftliche Anfrage.	Projektende	-	PFV, § 21-Bearbeitung
		16435	archäologische Vermutungsfläche §21/vVT (Denkmalliste BLfD)	D3a	30.11.2022	Shape	Bayerisches Landesamt für Denkmalpflege	/	ja	... Eine digitale und analoge Veröffentlichung ... ist grundsätzlich zulässig. Es gelten jedoch folgende Einschränkungen: ... Eine Veröffentlichung der Bereiche, in denen Bodendenkmäler vermutet... wird zugestimmt, wenn in Karten- und Tabellenform der Begriff Archäologische Relevanzflächen verwendet wird.	ja	Die Bayerische Denkmalliste ist das nachrichtliche Verzeichnis der Bau- und Bodendenkmäler. Die Denkmaleigenschaft - und damit der gesetzliche Schutz- und Erhaltungsanspruch - wird in Art. I BayDSchG definiert und hängt nicht von der Eintragung in die Denkmalliste ab. Auch Objekte, die nicht in der Denkmalliste verzeichnet sind, können Denkmäler sein. Die Liste liegt in Auszügen auch bei den Unteren Denkmalschutzbehörden aus. Verbindliche Auskunft erteilt bei berechtigtem Interesse allein das Bayerische Landesamt für Denkmalpflege auf schriftliche Anfrage.	Projektende	-	PFV, § 21-Bearbeitung
		10309	ALKIS-Daten (NAS, NBA Differenzdatenauspielung) Bereich D3a	D3a	05.04.2023	NAS	Landesamt für Digitalisierung, Breitband und Vermessung, geliefert über TenneT	/	ja	Auszug DNV: Der Lizenznehmer darf die Daten auf Ausstellungen und eigenen Veranstaltungen präsentieren. Der Lizenznehmer darf eine einzige, nicht georeferenzierte, ausschließlich pixelstrukturierte Darstellung der Daten, entweder als statisches Bild oder als PDFDokument bis zum Format DIN A 3, öffentlich zugänglich machen, wenn der Zugang zur Webseite kostenfrei ist, der Umfang der Daten 1 Mio. Pixel nicht überschreitet. Der Lizenznehmer darf eine einzige Darstellung der Daten als PDFDokument oder in analoger Form nach Maßgabe von Nr. 3.2 bis zu einer Stückzahl von 100 Exemplaren unentgeltlich verbreiten. Hinweise TenneT: im WebGIS nicht veröffentlichen (keine verpflichtende Veröffentlichung) Begrenzung von DIN A3 und 100 Stück gilt nicht	mit Einschränkung	Geobasisdaten: Bayerische Vermessungsverwaltung	Projektende	-	PFV, § 21-Bearbeitung
		16435	archäologische Vermutungsfläche §21/vVT (Denkmalliste BLfD)	D3a	24.05.2023	Shape	Bayerisches Landesamt für Denkmalpflege	/	ja	... Eine digitale und analoge Veröffentlichung ... ist grundsätzlich zulässig. Es gelten jedoch folgende Einschränkungen: ... Eine Veröffentlichung der Bereiche, in denen Bodendenkmäler vermutet... wird zugestimmt, wenn in Karten- und Tabellenform der Begriff Archäologische Relevanzflächen verwendet wird.	ja	Die Bayerische Denkmalliste ist das nachrichtliche Verzeichnis der Bau- und Bodendenkmäler. Die Denkmaleigenschaft - und damit der gesetzliche Schutz- und Erhaltungsanspruch - wird in Art. I BayDSchG definiert und hängt nicht von der Eintragung in die Denkmalliste ab. Auch Objekte, die nicht in der Denkmalliste verzeichnet sind, können Denkmäler sein. Die Liste liegt in Auszügen auch bei den Unteren Denkmalschutzbehörden aus. Verbindliche Auskunft erteilt bei berechtigtem Interesse allein das Bayerische Landesamt für Denkmalpflege auf schriftliche Anfrage.	Projektende	-	PFV, § 21-Bearbeitung
		16434	Bodendenkmal §21/vVT (Denkmalliste BLfD)	D3a	24.05.2023	Shape	Bayerisches Landesamt für Denkmalpflege	/	ja	... Eine digitale und analoge Veröffentlichung ... ist grundsätzlich zulässig. Es gelten jedoch folgende Einschränkungen: ... Eine Veröffentlichung der Bereiche, in denen Bodendenkmäler vermutet... wird zugestimmt, wenn in Karten- und Tabellenform der Begriff Archäologische Relevanzflächen verwendet wird.	ja	Die Bayerische Denkmalliste ist das nachrichtliche Verzeichnis der Bau- und Bodendenkmäler. Die Denkmaleigenschaft - und damit der gesetzliche Schutz- und Erhaltungsanspruch - wird in Art. I BayDSchG definiert und hängt nicht von der Eintragung in die Denkmalliste ab. Auch Objekte, die nicht in der Denkmalliste verzeichnet sind, können Denkmäler sein. Die Liste liegt in Auszügen auch bei den Unteren Denkmalschutzbehörden aus. Verbindliche Auskunft erteilt bei berechtigtem Interesse allein das Bayerische Landesamt für Denkmalpflege auf schriftliche Anfrage.	Projektende	-	PFV, § 21-Bearbeitung

Unterlage	Unterkategorie / Erfassungs-kriterium	ID	Daten / Maßgebliche Datengrundlage	Abschnitt	Stand der Daten	Format	Bezugsquelle	Bestellt am...	Nutzungs- vereinbarung (ja/nein)	Kurzfassung der Nutzungsbedingung	Veröffentlichung erlaubt (ja / nein / mit Einschränkungen)	Lizenztex	Gültigkeit NVB Datum oder "Projektende" oder „unbegrenzt“	Bemerkung z. B. Angaben zur Verarbeitung der Daten	Projektphase
SG Tiere, Pflanzen und biologische Vielfalt															
	Arthinweise (Artenhilfskonzept und Maßnahmenpläne)	15001	ABSP-Daten	CD		Info per Mail	Bayerisches Landesamt für Umwelt	22.07.2020 19.03.2021	-	-	-				PFV, § 21 NABEG
	Arthinweise (Artenhilfskonzept und Maßnahmenpläne)	15002		CD		Info telefonisch	LARS e.V.	02.03.2022	-	-	-				PFV, § 21 NABEG
	Arthinweise (Artenhilfskonzept und Maßnahmenpläne/ LIFE Projekt)	15003		CD		Info per Mail	Schmidt & Partner	7/22/2020							PFV, § 21 NABEG
	Arthinweise (Konzepte und Artenschutzmaßnahmen)	15009	Wildtiermonitoring	CD		pdf	Bayerischer Jagdverband e.V.	7/22/2020	-	-	-				PFV, § 21 NABEG
	Arthinweise (Fledermaus)	15010		CD		Info per Mail / pdf	Landesverband für Höhlen- und Karstforschung Bayern e. V.	22.07.2020 23.07.2020 29.01.2021							PFV, § 21 NABEG
	Arthinweise (Fledermaus)	15.010a		CD		Info per Mail	Landesverband für Höhlen- und Karstforschung Bayern e. V.	3/25/2021							PFV, § 21 NABEG
	Arthinweise (Fledermaus)	15011		CD		Info per Mail	Koordinationsstelle für den Fledermausschutz Nordbayern	7/22/2020							PFV, § 21 NABEG
	Vorkommenshinweise Hirschkäfer	15013	Hirschkäfer Funde	CD	2016-2020	shp	Hirschkäferfreunde-Nature two e.V.	12.11.2020 29.01.2021	nein						PFV, § 21 NABEG
	Arthinweise (Reptilien und Amphibien)	15017	Arthinweise Reptilien und Amphibien auf MTB-Grundlage	CD	10.07.2019	shp	Deutsche Gesellschaft für Herpetologie und Terrarienkunde (DGHT) e. V.	12.11.2020	ja	Die DGHT e.V. stellt der Öffentlichkeit die Verbreitungskarten sowie die dazugehörigen digitalen Daten unentgeltlich bereit, übernimmt jedoch keine Gewähr für die Fehlerfreiheit, Richtigkeit und Vollständigkeit der Informationen.	ja	DGHT e.V. (Hrsg. 2018): Verbreitungsatlas der Amphibien und Reptilien, Deutschlands, auf Grundlage der Daten der Länderfachbehörden, Facharbeitskreise und NABU Landesfachausschüsse der Bundesländer sowie des Bundesamtes für Naturschutz. (Stand: 1. Aktualisierung August 2018)	unbegrenzt		PFV, § 21 NABEG
	Arthinweise	15018	Arthinweise Wildtiermonitoring	CD	10.07.2019	xls	Bayerischer Jagdverband e.V.	11.12.2020 28.01.2021	nein						PFV, § 21 NABEG
	Arthinweise (Libellen)	15026		CD	10.07.2019	Info per Mail	Gesellschaft deutschsprachiger Odonatologen e.V.	11.12.2020 28.01.2021							PFV, § 21 NABEG
	Arthinweise (Insekten)	15028		CD	10.07.2019	Info per Mail	Arbeitsgemeinschaft Bayerischer Entomologen e.V.	16.12.2020 09.02.2022							PFV, § 21 NABEG
	Arthinweise (Wildbienen)	15029		CD	10.07.2019	Info per Mail	Entomologischer Verein Stuttgart 1869 e.V.	12.11.2020							PFV, § 21 NABEG
	Arthinweise (Wildbienen)	15030		CD	10.07.2019	Info per Mail + telefonisch	Bayerisches Landesamt für Umwelt	11.12.2020 10.02.2022							PFV, § 21 NABEG
	Arthinweise (Vögel)	15031		CD	10.07.2019	Info per Mail	Ornithologische Gesellschaft in Bayern e.V.	12/18/2020							PFV, § 21 NABEG
	Daten zu Revierdichten der Monitoringflächen des Monitorings häufiger Brutvögel (MhB)	15051	Daten zu Revierdichten der Monitoringflächen des Monitorings häufiger Brutvögel (MhB)	CD	10.07.2019	shp, xlsx, docx	LBV (Landesbund für Vogelschutz in Bayern e.V.) Landesgeschäftsstelle	02.11.2022	nein						PFV, § 21 NABEG
	Vogelbeobachtungen ornitho.de	15057	Vogelbeobachtungen ornitho.de	CD	10.07.2019	xlsx	Bayer. Landesamt für Umwelt	05.08.2020	ja	§ 2 Nutzungsbedingungen (1) Der Datenempfänger verpflichtet sich, d) in allen Veröffentlichungen oder anderen öffentlichen Darstellungen § 3 umzusetzen, e) der zuständigen Steuerungsgruppe die erzeugten Endprodukte (ggf. als Auszug), denen die bereitgestellten Datensätze zugrunde liegen, zeitnah nach Abschluss des Projektes zugänglich zu machen, § 3 Würdigung, Datenquelle und Zitierweise (2) Als Datenquelle sind ornitho.de, die in § 1 genannte Antragsnummer und der Datenstand anzugeben	ja	ornitho.de, Datenstand 2020	Projektende		PFV, § 21 NABEG
	Wasservogelzählung	15105	Wasservogelzählung	CD	10.07.2019	xlsx	Bayer. Landesamt für Umwelt	1/31/2022	ja		ja	Bayerisches Landesamt für Umwelt, www.lfu.bayern.de	Projektende		PFV, § 21 NABEG
	Wildkatze Nachweise und Lockstockstandorte	15108	Wildkatze Nachweise und Lockstockstandorte	CD	10.07.2019	Info per Mail	Büro für Faunistik und Umweltbildung	1/16/2019	nein						PFV, § 21 NABEG
	Arthinweise (Artenhilfskonzept und Maßnahmenpläne)	15001	Arthinweise (Artenhilfskonzept und Maßnahmenpläne)	CD	10.07.2019	Info per Mail	Bayerisches Landesamt für Umwelt	22.07.2020 19.03.2021 03.02.2022	nein	-	-				PFV, § 21 NABEG
	Arthinweise (Artenhilfskonzept und Maßnahmenpläne)	15002	Aktuelle Daten Artenhilfskonzepte und Maßnahmenpläne	CD	10.07.2019	Info telefonisch	LARS e.V.	02.03.2022	nein	-	-				PFV, § 21 NABEG
	Arthinweise (Artenhilfskonzept und Maßnahmenpläne/ LIFE Projekt)	15003	Arthinweise (Artenhilfskonzepte und Maßnahmenpläne LIFE Projekt Großmuscheln)	CD	10.07.2019	Info per Mail	Schmidt & Partner	7/22/2020	nein						PFV, § 21 NABEG
	Arthinweise (Konzepte und Artenschutzmaßnahmen)	15009	Arthinweise (Konzepte und Artenschutzmaßnahmen) Wildtiermonitoring	CD	10.07.2019	pdf	Bayerischer Jagdverband e.V.	7/22/2020	ja	-	-				PFV, § 21 NABEG
	Arthinweise (Fledermaus)	15010	Arthinweise (Fledermaus)	CD	10.07.2019	Info per Mail / pdf	Landesverband für Höhlen- und Karstforschung Bayern e. V.	22.07.2020 23.07.2020 29.01.2021	nein						PFV, § 21 NABEG
	Arthinweise (Fledermaus)	15.010a	Arthinweise (Fledermaus)	CD	10.07.2019	Info per Mail	Landesverband für Höhlen- und Karstforschung Bayern e. V.	3/25/2021	nein						PFV, § 21 NABEG
	Arthinweise (Fledermaus)	15011	Arthinweise (Fledermaus)	CD	10.07.2019	Info per Mail	Koordinationsstelle für den Fledermausschutz Nordbayern	7/22/2020	nein						PFV, § 21 NABEG
	Vorkommenshinweise Hirschkäfer	15013	Hirschkäfer Funde	CD	2016-2020	shp	Hirschkäferfreunde-Nature two e.V.	12.11.2020 29.01.2021	nein						PFV, § 21 NABEG

Unterlage	Unterkategorie / Erfassungs-kriterium	ID	Daten / Maßgebliche Datengrundlage	Abschnitt	Stand der Daten	Format	Bezugsquelle	Bestellt am...	Nutzungs-vereinbarung (ja/nein)	Kurzfassung der Nutzungsbedingung	Veröffentlichung erlaubt (ja / nein / mit Einschränkungen)	Lizenzttext für Karte	Gültigkeit NVB Datum oder "Projektende" oder „unbegrenzt“	Bemerkung z. B. Angaben zur Verarbeitung der Daten	Projektphase
	Arthinweise (Reptilien und Amphibien)	15017	Artdaten Reptilien und Amphibien	CD	10.07.2019	Info per Mail	Deutsche Gesellschaft für Herpetologie und Terrarienkunde (DGHT) e. V.	12.11.2020	ja			DGHT e.V. (Hrsg. 2018): Verbreitungsatlas der Amphibien und Reptilien Deutschlands, auf Grundlage der Daten der Länderfachbehörden, Facharbeitskreise und NABU Landesfachausschüsse der Bundesländer sowie des Bundesamtes für Naturschutz. (Stand: 1. Aktualisierung August 2018)			PFV, § 21 NABEG
	Arthinweise	15018	Arthinweise Wildtiermonitoring	CD	10.07.2019	xls	Bayerischer Jagdverband e.V.	11.12.2020 28.01.2021	nein						PFV, § 21 NABEG
	Arthinweise (Libellen)	15026	Arthinweise (Libellen)	CD	10.07.2019	Info per Mail	Gesellschaft deutschsprachiger Odonatologen e.V.	11.12.2020 28.01.2021	nein						PFV, § 21 NABEG
	Arthinweise (Insekten)	15028	Arthinweise (Insekten)	CD	10.07.2019	Info per Mail	Arbeitsgemeinschaft Bayerischer Entomologen e.V.	16.12.2020 09.02.2022	nein						PFV, § 21 NABEG
	Arthinweise (Wildbienen)	15029	Arthinweise (Wildbienen)	CD	10.07.2019	Info per Mail	Entomologischer Verein Stuttgart 1869 e.V.	12.11.2020	nein						PFV, § 21 NABEG
	Arthinweise (Wildbienen)	15030	Arthinweise (Wildbienen)	CD	10.07.2019	Info per Mail + telefonisch	Bayerisches Landesamt für Umwelt	11.12.2020 10.02.2022	nein						PFV, § 21 NABEG
	Arthinweise (Vögel)	15031	Arthinweise (Vögel)	CD	10.07.2019	Info per Mail	Ornithologische Gesellschaft in Bayern e.V.	12/18/2020	nein						PFV, § 21 NABEG
	Wolfsmonitoring	15043	Wolsmonitoring	CD	10.07.2019		Bayrisches Landesamt für Umwelt, Ref. 53 - Landschaftspflege, Wildtiermanagement	02.03.2022	nein						PFV, § 21 NABEG
	Arthinweise (Vogelvorkommen)	15049	Arthinweise (Vogelvorkommen)	CD	10.07.2019		LBV Oberfranken	02.10.2022	nein						PFV, § 21 NABEG
	Daten zu Revierdichten der Monitoringflächen des Monitorings häufiger Brutvögel (MhB)	15051	Daten zu Revierdichten der Monitoringflächen des Monitorings häufiger Brutvögel (MhB)	CD	10.07.2019	Info per Mail	LBV (Landesbund für Vogelschutz in Bayern e.V.) Landesgeschäftsstelle	02.11.2022	nein						PFV, § 21 NABEG
	Vogelbeobachtungen ornitho.de	15057	Vogelbeobachtungen ornitho.de	CD	10.07.2019	xlsx	Bayer. Landesamt für Umwelt	05.08.2020	nein	§ 2 Nutzungsbedingungen (1) Der Datenempfänger verpflichtet sich, d) in allen Veröffentlichungen oder anderen öffentlichen Darstellungen § 3 umzusetzen, e) der zuständigen Steuerungsgruppe die erzeugten Endprodukte (ggf. als Auszug), denen die bereitgestellten Datensätze zugrunde liegen, zeitnah nach Abschluss des Projektes zugänglich zu machen, § 3 Würdigung, Datenquelle und Zitierweise (2) Als Datenquelle sind ornitho.de, die in § 1 genannte Antragsnummer und der Datenstand anzugeben	ja	ornitho.de, Antragsnummer: XXX, Datenstand 2020	Projektende		PFV, § 21 NABEG
	Arthinweise (Artenhilfskonzept und Maßnahmenpläne)	15001	ABSP-Daten	CD	10.07.2019 10.07.2019	Info per Mail	Bayerisches Landesamt für Umwelt	22.07.2020 19.03.2021	-	-	-				PFV, § 21 NABEG
	Arthinweise (Artenhilfskonzept und Maßnahmenpläne)	15002		CD	10.07.2019	Info telefonisch	LARS e.V.	02.03.2022	-	-	-				PFV, § 21 NABEG
	Arthinweise (Artenhilfskonzept und Maßnahmenpläne/ LIFE Projekt)	15003		CD	10.07.2019	Info per Mail	Schmidt & Partner	7/22/2020							PFV, § 21 NABEG
	Arthinweise (Konzepte und Artenschutzmaßnahmen)	15009	Wildtiermonitoring	CD	10.07.2019	pdf	Bayerischer Jagdverband e.V.	7/22/2020	-	-	-				PFV, § 21 NABEG
	Arthinweise (Fledermaus)	15010		CD	10.07.2019	Info per Mail / pdf	Landesverband für Höhlen- und Karstforschung Bayern e. V.	22.07.2020 23.07.2020 29.01.2021							PFV, § 21 NABEG
	Arthinweise (Fledermaus)	15.010a		CD	10.07.2019	Info per Mail	Landesverband für Höhlen- und Karstforschung Bayern e. V.	3/25/2021							PFV, § 21 NABEG
	Arthinweise (Fledermaus)	15011		CD	10.07.2019	Info per Mail	Koordinationsstelle für den Fledermausschutz Nordbayern	7/22/2020							PFV, § 21 NABEG
	Vorkommenshinweise Hirschkäfer	15013	Hirschkäfer Funde	CD	2016-2020	shp	Hirschkäferfreunde-Nature two e.V.	12.11.2020 29.01.2021	nein						PFV, § 21 NABEG
	Arthinweise (Reptilien und Amphibien)	15017	Arthinweise Reptilien und Amphibien auf MTB-Grundlage	CD	10.07.1905	shp	Deutsche Gesellschaft für Herpetologie und Terrarienkunde (DGHT) e. V.	12.11.2020	ja	Die DGHT e.V. stellt der Öffentlichkeit die Verbreitungskarten sowie die dazugehörigen digitalen Daten unentgeltlich bereit, übernimmt jedoch keine Gewähr für die Fehlerfreiheit, Richtigkeit und Vollständigkeit der Informationen.	ja	DGHT e.V. (Hrsg. 2018): Verbreitungsatlas der Amphibien und Reptilien Deutschlands, auf Grundlage der Daten der Länderfachbehörden, Facharbeitskreise und NABU Landesfachausschüsse der Bundesländer sowie des Bundesamtes für Naturschutz. (Stand: 1. Aktualisierung August 2018)	unbegrenzt		PFV, § 21 NABEG
	Arthinweise	15018	Arthinweise Wildtiermonitoring	CD	10.07.2019	xls	Bayerischer Jagdverband e.V.	11.12.2020 28.01.2021	nein						PFV, § 21 NABEG
	Arthinweise (Libellen)	15026		CD	10.07.2019	Info per Mail	Gesellschaft deutschsprachiger Odonatologen e.V.	11.12.2020 28.01.2021							PFV, § 21 NABEG
	Arthinweise (Insekten)	15028		CD	10.07.2019	Info per Mail	Arbeitsgemeinschaft Bayerischer Entomologen e.V.	16.12.2020 09.02.2022							PFV, § 21 NABEG
	Arthinweise (Wildbienen)	15029		CD	10.07.2019	Info per Mail	Entomologischer Verein Stuttgart 1869 e.V.	12.11.2020							PFV, § 21 NABEG

Unterlage	Unterkategorie / Erfassungs-kriterium	ID	Daten / Maßgebliche Datengrundlage	Abschnitt	Stand der Daten	Format	Bezugsquelle	Bestellt am...	Nutzungs-vereinbarung (ja/nein)	Kurzfassung der Nutzungsbedingung	Veröffentlichung erlaubt (ja / nein / mit Einschränkungen)	Lizenztex	Gültigkeit NVB Datum oder "Projektende" oder „unbegrenzt"	Bemerkung z. B. Angaben zur Verarbeitung der Daten	Projektphase
	Arthinweise (Wildbienen)	15030		CD	10.07.2019	Info per Mail + telefonisch	Bayerisches Landesamt für Umwelt	11.12.2020 10.02.2022							PFV, § 21 NABEG
	Arthinweise (Vögel)	15031		CD	10.07.2019	Info per Mail	Ornithologische Gesellschaft in Bayern e.V.	12/18/2020							PFV, § 21 NABEG
	Daten zu Revierdichten der Monitoringflächen des Monitorings häufiger Brutvögel (MhB)	15051	Daten zu Revierdichten der Monitoringflächen des Monitorings häufiger Brutvögel (MhB)	CD	10.07.2019	shp, xlsx, docx	LBV (Landesbund für Vogelschutz in Bayern e.V.) Landesgeschäftsstelle	02.11.2022	nein						PFV, § 21 NABEG
	Vogelbeobachtungen ornitho.de	15057	Vogelbeobachtungen ornitho.de	CD	10.07.2019	xlsx	Bayer. Landesamt für Umwelt	05.08.2020	ja	§ 2 Nutzungsbedingungen (1) Der Datene	ja	ornitho.de, Datenstand 2020	Projektende		PFV, § 21 NABEG
	Wasservogelzählung	15105	Wasservogelzählung	CD	10.07.2019	xlsx	Bayer. Landesamt für Umwelt	1/31/2022	ja		ja	Bayerisches Landesamt für Umwelt, www.lfu.bayern.de	Projektende		PFV, § 21 NABEG
	Wildkatze Nachweise und Lockstockstandorte	15108	Wildkatze Nachweise und Lockstockstandorte	CD	10.07.2019	Info per Mail	Büro für Faunistik und Umweltbildung	1/16/2019							PFV, § 21 NABEG
	Arthinweise (LIFE Projekt)	15	Arthinweise (LIFE Projekt Große Rohrdommel und Großmuscheln)	D3a	10.07.2019	Info per Mail	Regierung Oberpfalz	22.07.2020							
	Arthinweise (LIFE Projekt)	15	Arthinweise (LIFE Projekt Fluss	D3a	10.07.2019	Info per Mail	Regierung Niederbayern	22.07.2020							
	Arthinweise	15	Arthinweise	D3a	10.07.2019	Info per Mail	Regierung Niederbayern	10.12.2020							
	Arthinweise	15	Arthinweise	D3a	10.07.2019	Info per Mail	BUND Naturschutzgruppe in Bayern e.V. Kreisgruppe Regensburg	11.12.2020							
	Arthinweise	15	Arthinweise	D3a	10.07.2019	Info per Mail docx; doc; pdf; xls	Landratsamt Regensburg	10.12.2020		Über UIG Antrag angefragt					
	Arthinweise	15	Arthinweise	D3a	10.07.2019	Info per Mail	Landschaftspflegeverband Regensburg e.V.	03.02.2022							
	Artinweise Insekten (Wildbienen)	15	Artinweise Insekten (Wildbienen)	D3a	10.07.2019	Info per Mail	Privatperson (Wildbienen-Spezialist)	10.02.2022							
Naturschutzgebiet	Pfatterer Au, Regensbug NSG-00394.01	11057	Verordnung über das Naturschutzgebiet„Pfatterer Au“vom 11. Dezember 1991 (RABl S. 76)	D3a	10.07.2019	PDF	Landratsamt Regensburg	20.11.2020	nein	nicht vorhanden	keine Aussage möglich	nicht vorhanden	nicht vorhanden	nicht relevant	PFV
Natura 2000, FFH-Gebiet	Wälder im Donautal; Regensburg, Oberpfalz Gebiets-Nr. 7040-302	11060	Managementplan, Standarddatenbogen, Vollzugshinweis Download: https://www.lfu.bayern.de/natur/natura2000_managementplaene/7028_7942/index.htm?id=7040_302; https://www.lfu.bayern.de/natur/natura2000_datenboegen/7028_7942/doc/7040_302.pdf; https://www.lfu.bayern.de/natur/natura2000_vollzugshinweise_erhaltungsziele/7028_7942/doc/7040_302.pdf	D3a	2019; 2016; 2016	PDF	Lfu	20.11.2020	nein	nicht vorhanden	keine Aussage möglich	nicht vorhanden	nicht vorhanden	nicht relevant	PFV
Natura 2000, FFH-Gebiet	Wälder im Donautal; Regensburg, Oberpfalz Gebiets-Nr. 7040-302	11136	Fachkartierung des Forstamtes zum FFH- und SPA-Gebiet 7040-302/402	D3a	05.07.1905	shp	Regierung Oberpfalz	21.03.2023	ja	---	ja	k.A.	Projektende	nicht relevant	PFV
Natura 2000, FFH-Gebiet	Wälder im Donautal; Regensburg, Oberpfalz Gebiets-Nr. 7040-302	11137	Biotop- und Lebensraumkartierung von 2015 für den Offenlandbereich	D3a	07.07.1905	shp	Regierung Oberpfalz	21.03.2023	ja	---	ja	k.A.	Projektende	nicht relevant	PFV
Natura 2000, FFH-Gebiet	Mettenbacher, Griefßenbacher und Königsauer Moos (Unteres Isartal); Landshut, Niederbayern Gebiets-Nr. 7341-371	11061	Standarddatenbogen, Vollzugshinweis Download: https://www.lfu.bayern.de/natur/natura2000_datenboegen/7028_7942/doc/7341_371.pdf; https://www.lfu.bayern.de/natur/natura2000_vollzugshinweise_erhaltungsziele/7028_7942/doc/7341_371.pdf	D3ab	2016; 2016	PDF	Lfu	20.11.2020	nein	nicht vorhanden	keine Aussage möglich	nicht vorhanden	nicht vorhanden	nicht relevant	PFV

Unterlage	Unterkategorie / Erfassungs-kriterium	ID	Daten / Maßgebliche Datengrundlage	Abschnitt	Stand der Daten	Format	Bezugsquelle	Bestellt am...	Nutzungs-vereinbarung (ja/nein)	Kurzfassung der Nutzungsbedingung	Veröffentlichung erlaubt (ja / nein / mit Einschränkungen)	Lizenztex	Gültigkeit NVB Datum oder "Projektende" oder „unbegrenzt"	Bemerkung z. B. Angaben zur Verarbeitung der Daten	Projektphase
Natura 2000, Vogelschutzgebiet	Wälder im Donautal; Regensburg, Oberpfalz, Gebiets-Nr. 7040-402	11063	Managementplan, Standarddatenbogen, Vollzugshinweis Download: https://www.lfu.bayern.de/natur/natura2000_managementplaene/7028_7942/index.htm https://www.lfu.bayern.de/natur/natura2000_datenboegen/7028_7942/index.htm https://www.lfu.bayern.de/natur/natura2000_vollzugshinweise_erhaltungsziele/7028_7942/index.htm	D3a	2018-2019; 2016; 2016	PDF	LfU	16.07.2021	nein	nicht vorhanden	keine Aussage möglich	nicht vorhanden	nicht vorhanden	nicht relevant	PFV
Natura 2000, Vogelschutzgebiet	Donau zwischen Regensburg und Straubing; Gebiets-Nr. 7040-471	11064	Managementplan, Standarddatenbogen, Vollzugshinweis Download: https://www.lfu.bayern.de/natur/natura2000_managementplaene/7028_7942/index.htm https://www.lfu.bayern.de/natur/natura2000_datenboegen/7028_7942/index.htm https://www.lfu.bayern.de/natur/natura2000_vollzugshinweise_erhaltungsziele/7028_7942/index.htm	D3a	2006-2008; 2017; 2016	PDF	LfU	16.07.2021	nein	nicht vorhanden	keine Aussage möglich	nicht vorhanden	nicht vorhanden	nicht relevant	PFV
Natura 2000, Vogelschutzgebiet	Wiesenbrütergebiete im Unteren Isartal; Gebiets-Nr. 7341-471	11065	Standarddatenbogen, Vollzugshinweis Download: https://www.lfu.bayern.de/natur/natura2000_datenboegen/7028_7942/index.htm https://www.lfu.bayern.de/natur/natura2000_vollzugshinweise_erhaltungsziele/7028_7942/index.htm	D3ab	2016; 2016	PDF	LfU	16.07.2021	nein	nicht vorhanden	keine Aussage möglich	nicht vorhanden	nicht vorhanden	nicht relevant	PFV
Natura 2000, FFH-Gebiet	Donau und Altwässer zwischen Regensburg und Straubing; Regensburg, Straubing-Bogen, Stadt Straubing Gebiets-Nr. 7040-371	11062	Managementplan, Standarddatenbogen, Vollzugshinweis Download: https://www.lfu.bayern.de/natur/natura2000_managementplaene/7028_7942/index.htm?id=7040_371 ; https://www.lfu.bayern.de/natur/natura2000_datenboegen/7028_7942/doc/7040_371.pdf ; https://www.lfu.bayern.de/natur/natura2000_vollzugshinweise_erhaltungsziele/7028_7942/doc/7040_371.pdf	D3a	2006-2008; 2016; 2016	PDF	LfU	20.11.2020	nein	nicht vorhanden	keine Aussage möglich	nicht vorhanden	nicht vorhanden	nicht relevant	PFV
Natura 2000, Aktualität Schutzgebiete	Landkreis Landshut	11085	Keine Änderung/Neuausweisung von Schutzgebieten innerhalb des Untersuchungsgebietes.	D3ab	---	---	Landratsamt Landshut	22.07.2021	nein	nicht relevant	nicht relevant	nicht relevant	nicht relevant	nicht relevant	PFV
Natura 2000, Aktualität Schutzgebiete	Landkreis Regensburg	11086	Keine Änderung/Neuausweisung von Schutzgebieten innerhalb des Untersuchungsgebietes.	D2/ D3a	---	---	Landratsamt Regensburg	21.04.2021	nein	nicht relevant	nicht relevant	nicht relevant	nicht relevant	nicht relevant	PFV
Natura 2000, Aktualität Schutzgebiete	Landkreis Straubing-Bogen	11087	Keine Änderung/Neuausweisung von Schutzgebieten innerhalb des Untersuchungsgebietes.	D3a	---	---	Landratsamt Straubing-Bogen	22.07.2021	nein	nicht relevant	nicht relevant	nicht relevant	nicht relevant	nicht relevant	PFV
Natura 2000, Aktualität Schutzgebiete	Niederbayern, Aktualität von Managementpläne, Standarddatenbögen, Vollzugshinweise	11088	Keine Änderung/Neuausweisung von Schutzgebieten innerhalb des Untersuchungsgebietes.	D3ab	---	---	Regierung von Niederbayern	06.08.2021	nein	nicht relevant	nicht relevant	nicht relevant	nicht relevant	nicht relevant	PFV
Natura 2000, Aktualität Schutzgebiete	Oberpfalz, Aktualität von Managementpläne, Standarddatenbögen, Vollzugshinweise	11089	Keine Änderung/Neuausweisung von Schutzgebieten innerhalb des Untersuchungsgebietes. Aktualisierung FFH-Standarddatenbögen 2023	D2 / D3a	---	---	Regierung der Oberpfalz	06.08.2021	nein	nicht relevant	nicht relevant	nicht relevant	nicht relevant	nicht relevant	PFV
Natura 2000, Biotopkartierung	Wiesenbrütergebiete im Unteren Isartal; Gebiets-Nr. 7341-471	11133	Biotopkartierung für den MPL zum SPA-Gebiet 7341-471, EU-VSG „Wiesenbrütergebiete im Unteren Isartal“	D3ab	2018	shp	Regierung von Niederbayern	05.03.2018	nein	nicht relevant	nicht relevant	nicht relevant	nicht relevant	nicht relevant	PFV

Unterlage	Unterkategorie / Erfassungs-kriterium	ID	Daten / Maßgebliche Datengrundlage	Abschnitt	Stand der Daten	Format	Bezugsquelle	Bestellt am...	Nutzungs-vereinbarung (ja/nein)	Kurzfassung der Nutzungsbedingung	Veröffentlichung erlaubt (ja / nein / mit Einschränkungen)	Lizenztex	Gültigkeit NVB Datum oder "Projektende" oder „unbegrenzt"	Bemerkung z: B. Angaben zur Verarbeitung der Daten	Projektphase
Ökoflächenkataster (ÖFK)	Landkreis Landshut	11082	Für den Naturschutz angekaufte bzw. gepachtete Flächen, Ausgleich- und Ersatzflächen gemäß der naturschutzrechtlichen und der baurechtlichen Eingriffsregelung, Landschaftspflegeflächen der ländlichen Entwicklung (sonstige Flächen) und Ökokontoflächen, die noch nicht im Kataster verzeichnet sind	D3ab	10.08.2021	Exceltabelle	Landratsamt Landshut	22.07.2021	nein	nicht relevant	nicht relevant	nicht relevant	nicht relevant	nicht relevant	PFV
Ökoflächenkataster (ÖFK)	Landkreis Regensburg	11083	Für den Naturschutz angekaufte bzw. gepachtete Flächen, Ausgleich- und Ersatzflächen gemäß der naturschutzrechtlichen und der baurechtlichen Eingriffsregelung, Landschaftspflegeflächen der ländlichen Entwicklung (sonstige Flächen) und Ökokontoflächen, die noch nicht im Kataster verzeichnet sind	D2 / D3a	07.05.2021	Text	Landratsamt Regensburg	21.04.2021	nein	nicht relevant	nicht relevant	nicht relevant	nicht relevant	nicht relevant	PFV
Ökoflächenkataster (ÖFK)	Landkreis Straubing-Bogen	11084	Alle Flächen im ÖFK enthalten	D3a	---	---	Landratsamt Straubing-Bogen	22.07.2021	nein	nicht relevant	nicht relevant	nicht relevant	nicht relevant	nicht relevant	PFV
Ergebnisse nationaler FFH-Bericht 2019, Erhaltungszustände und Gesamttrends der Arten in der kontinentalen biogeografischen Regionen	Deutschland	11130	Download: https://www.bfn.de/sites/default/files/BfN/natura2000/Dokumente/nat_bericht_arten_ehiz_gesamttrend_kon_20190830.pdf	D3ab	11.07.1905	PDF	BfN	12.09.2022	nein	nicht relevant	nicht relevant	nicht relevant	nicht relevant	nicht relevant	PFV
Arten- und Biotopschutzprogramm (ABSP)	Landshut	11131	Download: https://www.lfu.bayern.de/natur/bayaz/absp/programm_daten/index.htm	D3ab	25.06.1905	PDF, JPEG, Geodaten	LfU	16.09.2022	nein	nicht relevant	nicht relevant	nicht relevant	nicht relevant	nicht relevant	PFV
Arten- und Biotopschutzprogramm (ABSP)	Straubing-Bogen	11138	Download: https://www.lfu.bayern.de/natur/bayaz/biotopverbund/arten_biotop_sp/view_daten/index.htm	D3a	29.06.1905	PDF, JPEG, Geodaten	LfU	20.04.2023	nein	nicht relevant	nicht relevant	nicht relevant	nicht relevant	nicht relevant	PFV
Arten- und Biotopschutzprogramm (ABSP)	Regensburg	11139	Download: https://www.lfu.bayern.de/natur/bayaz/biotopverbund/arten_biotop_sp/view_daten/index.htm	D2 / D3a	29.06.1905	PDF, JPEG, Geodaten	LfU	20.04.2023	nein	nicht relevant	nicht relevant	nicht relevant	nicht relevant	nicht relevant	PFV
Vorkommen Arten Staustufe Geisling: Brut- und Rastvögel	Regensburg	11140	Avifauna	D2 / D3a	erhalten	jpg	Regierung Oberpfalz (weitergeleitet von Martin Wicke, TNL)	29.08.2022	nein	nicht relevant	nicht relevant	nicht relevant	nicht relevant	nicht relevant	PFV
FaKo Wasser															
		17002	Einzugsgebiete EZG für Wasserfassungen WWA Weiden	CD	14.10.2019	Shape	WWA Weiden	13.09.2019	ja		ja	Datenquelle: Wasserwirtschaftsamt Weiden, www.wwa-weiden.bayern.de Die jeweiligen Wasserversorger und / oder die jeweils beauftragten geologischen Fachbüros	-		
		17003	Einzugsgebiete EZG für Wasserfassungen WWA Deggendorf	D	26.09.2019	PDF	WWA Deggendorf	30.08.2019	nein		ja	-	-		
		17004	Einzugsgebiete EZG für Wasserfassungen WWA Landshut	D3	20.04.2020	Shape	WWA Landshut	10.01.2020	nein		ja	-	-		

Unterlage	Unterkategorie / Erfassungs-kriterium	ID	Daten / Maßgebliche Datengrundlage	Abschnitt	Stand der Daten	Format	Bezugsquelle	Bestellt am...	Nutzungs-vereinbarung (ja/nein)	Kurzfassung der Nutzungsbedingung	Veröffentlichung erlaubt (ja / nein / mit Einschränkungen)	Lizenztex	Gültigkeit NVB Datum oder "Projektende" oder „unbegrenzt“	Bemerkung z. B. Angaben zur Verarbeitung der Daten	Projektphase
		17006	Lagedaten öffentlicher Trinkwasserfassungen WWA Weiden	CD	22.04.2020	Shape	WWA Weiden	09.04.2020	ja		ja	Bayerisches Landesamt für Umwelt, www.lfu.bayern.de WWA Weiden, www.wwa-weiden.bayern.de Geobasisdaten © Bayerische Vermessungsverwaltung, www.geodaten.bayern.de Die jeweiligen Wasserversorger und / oder die jeweils beauftragten geologischen Fachbüros	31.12.2025		
		17008	Lagedaten öffentlicher Trinkwasserfassungen WWA Deggendorf	D3a	21.04.2020	PDF	WWA Deggendorf	09.04.2020	nein		ja	-	-		
		17009	Lagedaten öffentlicher Trinkwasserfassungen WWA Landshut	D3a	20.04.2020	E-Mail	WWA Landshut	09.04.2020	nein		ja	-	-		
		17011	Trinkwasserschutzgebiete (TWSZ) inklusive Schutzzonenabgrenzung (Zone I, II, III) der WWÄ WWA Weiden	CD	16.04.2020	Shape	WWA Weiden	22.10.2020	ja		ja	Bayerisches Landesamt für Umwelt, www.lfu.bayern.de WWA Weiden, www.wwa-weiden.bayern.de Geobasisdaten © Bayerische Vermessungsverwaltung, www.geodaten.bayern.de Die jeweiligen Wasserversorger und / oder die jeweils beauftragten geologischen Fachbüros	31.12.2025		
		17013	Trinkwasserschutzgebiete (TWSZ) inklusive Schutzzonenabgrenzung (Zone I, II, III) der WWÄ WWA Deggendorf	D	29.10.2020	PDF	WWA Deggendorf	22.10.2020	nein		ja	-	-		
		17014	Trinkwasserschutzgebiete (TWSZ) inklusive Schutzzonenabgrenzung (Zone I, II, III) der WWÄ WWA Landshut	D3	11.11.2020	Shape	WWA Landshut	22.10.2020	nein		ja	-	-		
		10008	Grundwasserneubildung	CD	31.12.2020	Shape	Bayerisches Landesamt für Umwelt	07.07.2021	ja		ja	Bayerisches Landesamt für Umwelt, www.lfu.bayern.de	Projektende		PFV, § 21 NABEG
L2.1. – L2.1.1, L2.1.2															
	L2.1 BSK	18001	Radonkarte	CD	11.07.1905	shp	Bundesamt für Strahlenschutz	30.04.2019	ja	es wir die Erlaubnis erteilt, die mit der Mail vom 30.04.2019 berteilg	ja	Datenquelle: Bundesamt für Strahlenschutz www.bfs.de	Projektende		PFV, § 21 NABEG
	Standortpässe L2.1.2	16300	Bodendenkmal §21 (Denkmalliste BLFD)	CD	/	shp	Bayerisches Landesamt für Denkmalpflege; Über FaKo Geoarchäologie?	/	ja	... Eine digitale und analoge Veröffentlichung ... ist grundsätzlich zu	ja	Die Bayerische Denkmalliste ist das nachrichtliche Verzeichnis der Bau- und Bodendenkmäler. Die Denkmaleigenschaft - und damit der gesetzliche Schutz- und Erhaltungsanspruch - wird in Art. I BayDSchG definiert und hängt nicht von der Eintragung in die Denkmalliste ab. Auch Objekte, die nicht in der Denkmalliste verzeichnet sind, können Denkmäler sein. Die Liste liegt in Auszügen auch bei den Unteren Denkmalschutzbehörden aus. Verbindliche Auskunft erteilt bei berechtigtem Interesse allein das Bayerische Landesamt für Denkmalpflege auf schriftliche Anfrage.	Projektende		PFV, § 21 NABEG
	BSP L2.11	10356	Erosionsatlas Bayern	CD	08.01.2020	TIFF + Shape	Bayerisches Landesamt für Landwirtschaft	6/15/2020	ja	a) Die Erklärende räumt den Begünstigten ein einfaches, zeitlich un	ja	LfL-Erosionsatlas 2018 (Stand: August 2020)	/		PFV, § 21 NABEG
	Standortpässe L2.1.2	16301	archäologische Vermutungsfläche §21 (Denkmalliste BLFD)	CD	/	shp	Bayerisches Landesamt für Denkmalpflege; Über FaKo Geoarchäologie?	/	ja	... Eine digitale und analoge Veröffentlichung ... ist grundsätzlich zu	ja	Die Bayerische Denkmalliste ist das nachrichtliche Verzeichnis der Bau- und Bodendenkmäler. Die Denkmaleigenschaft - und damit der gesetzliche Schutz- und Erhaltungsanspruch - wird in Art. I BayDSchG definiert und hängt nicht von der Eintragung in die Denkmalliste ab. Auch Objekte, die nicht in der Denkmalliste verzeichnet sind, können Denkmäler sein. Die Liste liegt in Auszügen auch bei den Unteren Denkmalschutzbehörden aus. Verbindliche Auskunft erteilt bei berechtigtem Interesse allein das Bayerische Landesamt für Denkmalpflege auf schriftliche Anfrage.	Projektende		PFV, § 21 NABEG

Unterlage	Unterkategorie / Erfassungs-kriterium	ID	Daten / Maßgebliche Datengrundlage	Abschnitt	Stand der Daten	Format	Bezugsquelle	Bestellt am...	Nutzungsvereinbarung (ja/nein)	Kurzfassung der Nutzungsbedingung	Veröffentlichung erlaubt (ja / nein / mit Einschränkungen)	Lizenztex	Gültigkeit NVB Datum oder "Projektende" oder „unbegrenzt"	Bemerkung z. B. Angaben zur Verarbeitung der Daten	Projektphase
	Standortpässe L2.1.2	10257	Übersichtsbodenkarte 1:25.000 (ÜBK25)	CD	21.02.2020	shp	Bayerisches Landesamt für Umwelt	03.12.2020	ja	Die Nutzung der Daten umfasst die interne und externe Verwertung	ja	Bayerisches Landesamt für Umwelt, www.lfu.bayern.de	12/31/2021	LM: am 20.09.2022 Email an Krüger - DNV m	PFV, § 21 NABEG
	BKS L2.1		Radonaktivitätskonzentration	CD	30.04.2019	shp	Bundesamt für Strahlenschutz	4/17/2019	/	/	ja	Bundesamt für Strahlenschutz	PFV, § 21-Bearbeitung	nur Ausschnitt als Abbildung im ANL F1	PFV, § 21 NABEG
	BSP L2.11	10587	Moorbodenkarte	CD	07.06.2020	shp	Bayerisches Landesamt für Umwelt, www.lfu.bayern.de	01.05.2021	ja	Das übertragene Nutzungsrecht schließt die Veröffentlichung der D	ja	Bayerisches Landesamt für Umwelt, www.lfu.bayern.de	12/31/2022		PFV, § 21 NABEG
	Standortpässe L2.1.2	40046	Schutzwald nach Art. 10 BayWaldG	CD	07.04.2022	/	Daten hat TNL uns bereitgestellt, wurden von BY Landesanstalt für Wald und Forstwirtschaft (Rudolf Seitz) 04.07.2022 geliefert	/	ja	/	nein	/	6/30/2024		PFV, § 21 NABEG
	Standortpässe L2.1.2	16227	Wald / Nichtwald	CD	31.08.2022	shp	TNL Energie GmbH	/	/	/	/	/	/		PFV, § 21 NABEG
	Standortpässe L2.1.2	10057	Geotope	CD	/	shp	Bayerisches Landesamt für Umwelt	8/30/2019	ja	Das übertragene Nutzungsrecht schließt die Veröffentlichung der D	ja	Datenquelle: Bayerisches Landesamt für Umwelt, www.lfu.bayern.de	Projektende		PFV, § 21 NABEG
F1															
	Bewertung Stauwasserinfluss Fortflächen	10005	Forstliche Standortaufnahme, Stauwasser (Einfluß Staunässe auf Lufthaushalt im durchwurzelten Boden), oberflächennahes Grundwasser	CD	08.01.2015	shp	Bayerische Landesanstalt für Wald und Forstwirtschaft	7/19/2019	ja	DNV: 6. Nutzungsbedingungen: Der Nutzer erhält ein eingeschränk	ja	Geodaten: © Bayerische Landesanstalt für Wald und Forstwirtschaft (www.lwf.bayern.de); Geobasisdaten: © Deutscher Wetterdienst (www.dwd.de), Bayerisches Landesamt für Umwelt (www.lfu.bayern.de), Bayerische Vermessungsverwaltung (www.geodaten.bayern.de), Bayerische Landesanstalt für Wald und Forstwirtschaft (www.lwf.bayern.de)	12/31/2023		PFV, § 21 NABEG
	Bewertung Ertragspotenzial	10349	ALKIS: Bodenschätzung	CD	13.08.2020	shp	Arcadis Germany GmbH	06.09.2020			mit Einschränkung	Geobasisdaten: Bayerische Vermessungsverwaltung	Projektende		PFV, § 21 NABEG
	Bodenarten für die Bestimmung Ertragspotezial und weitere Bewertungen nach ANL F1	10005	Forstliche Standortaufnahme, Wasserhaushalt Boden (pflanzenverfügbares Bodenwasser), Bodenart Hauptschicht, Bodenart Deckschicht	CD	08.01.2015	shp	Bayerische Landesanstalt für Wald und Forstwirtschaft	2/22/2019	ja	DNV: 6. Nutzungsbedingungen: Der Nutzer erhält ein eingeschränk	ja	Geodaten: © Bayerische Landesanstalt für Wald und Forstwirtschaft (www.lwf.bayern.de); Geobasisdaten: © Deutscher Wetterdienst (www.dwd.de), Bayerisches Landesamt für Umwelt (www.lfu.bayern.de), Bayerische Vermessungsverwaltung (www.geodaten.bayern.de), Bayerische Landesanstalt für Wald und Forstwirtschaft (www.lwf.bayern.de)	12/31/2023		PFV, § 21 NABEG
		10544	ALKIS: Bodenschätzung FESCH-Daten	CD	25.08.2020	shp	Arcadis Germany GmbH	8/27/2020	ja	Auszug DNV: Der Lizenznehmer darf die Daten auf Ausstellungen u	mit Einschränkung	Geobasisdaten: Bayerische Vermessungsverwaltung	Projektende		PFV, § 21 NABEG
	Auswertungen zu Schwermetallbelastung BSK	/	Hintergrundkarten zu Schwermetallen	CD	/	wms	Bundesanstalt für Geowissenschaften und Rohstoffe	/	/	/		/	/	nur Ausschnitt als Abbildung im ANL F1	PFV, § 21 NABEG
SG Boden und Fläche															
Abbauflächen Bodenschätze (ROK)	Landkreis Landshut	11090	Keine Informationen und Standorte zu zusätzlichen Abbauflächen von Bodenschätzen im Bestand, bzw. geplanten Abbauflächen von Bodenschätzen, die über Stand Raumordnungskataster vom 18.09.2019 hinausgehen, bekannt.	D3ab	09.09.2021	Info per Mail	Landratsamt Landshut	09.09.2021	nein	nicht relevant	nicht relevant	nicht relevant	nicht relevant	nicht relevant	PFV

Unterlage	Unterkategorie / Erfassungs-kriterium	ID	Daten / Maßgebliche Datengrundlage	Abschnitt	Stand der Daten	Format	Bezugsquelle	Bestellt am...	Nutzungs-vereinbarung (ja/nein)	Kurzfassung der Nutzungsbedingung	Veröffentlichung erlaubt (ja / nein / mit Einschränkungen)	Lizenztex	Gültigkeit NVB Datum oder "Projektende" oder „unbegrenzt"	Bemerkung z. B. Angaben zur Verarbeitung der Daten	Projektphase
Abbauflächen Bodenschätze (ROK)	Landkreis Landshut	11091	Keine Informationen und Standorte zu zusätzlichen Abbauflächen von Bodenschätzen im Bestand, bzw. geplanten Abbauflächen von Bodenschätzen, die über Stand Raumordnungskataster vom 18.09.2019 hinausgehen, bekannt.	D3ab	09.09.2021	Info per Mail	Landratsamt Landshut	09.09.2021	nein	nicht relevant	nicht relevant	nicht relevant	nicht relevant	nicht relevant	PFV
Abbauflächen Bodenschätze (ROK)	Landkreis Regensburg	11092	Verweis auf Voranfrage, darüberhinaus keine Informationen und Standorte zu zusätzlichen Abbauflächen von Bodenschätzen im Bestand, bzw. geplanten Abbauflächen von Bodenschätzen, die über Stand Raumordnungskataster vom 18.09.2019 hinausgehen, bekannt.	D2 / D3a	09.09.2021	Mail	Landratsamt Regensburg	22.07.2021	nein	nicht relevant	nicht relevant	nicht relevant	nicht relevant	nicht relevant	PFV
Abbauflächen Bodenschätze (ROK)	Landkreis Straubing-Bogen	11093	Keine Informationen und Standorte zu zusätzlichen Abbauflächen von Bodenschätzen im Bestand, bzw. geplanten Abbauflächen von Bodenschätzen, die über Stand Raumordnungskataster vom 18.09.2019 hinausgehen, bekannt.	D3a	09.09.2021	Info per Mail	Landratsamt Straubing-Bogen	22.07.2021	nein	nicht relevant	nicht relevant	nicht relevant	nicht relevant	nicht relevant	PFV
Altlasten	Landkreis Landshut	11094	Keine Informationen und Standorte zu zusätzlichen Altlasten bzw. Altlastenverdachtsflächen, die über das Altlastenkataster des LfU 10.05.2019 hinausgehen, bekannt.	D3ab	09.09.2021	Info per Mail	Landratsamt Landshut	22.07.2021	nein	nicht relevant	nicht relevant	nicht relevant	nicht relevant	nicht relevant	PFV
Altlasten	Landkreis Regensburg	11095	Keine Informationen und Standorte zu zusätzlichen Altlasten bzw. Altlastenverdachtsflächen, die über das Altlastenkataster des LfU 10.05.2019 hinausgehen, bekannt.	D2 / D3a	09.09.2021	Info per Mail	Landratsamt Regensburg	21.04.2021	nein	nicht relevant	nicht relevant	nicht relevant	nicht relevant	nicht relevant	PFV
Altlasten	Landkreis Straubing-Bogen	11096	Keine Informationen und Standorte zu zusätzlichen Altlasten bzw. Altlastenverdachtsflächen, die über das Altlastenkataster des LfU 10.05.2019 hinausgehen, bekannt.	D3a	09.09.2021	Info per Mail	Landratsamt Straubing-Bogen	22.07.2021	nein	nicht relevant	nicht relevant	nicht relevant	nicht relevant	nicht relevant	PFV
Abbauflächen Bodenschätze und Bergbau	Bergamt Nord	11097	Informationen zu Gebieten mit: <ul style="list-style-type: none">• aktivem Bergbau• Abbau von Bodenschätzen/Rohstoffen – aktiv, genehmigt und geplant (inkl. Abbaugenehmigungen usw.)• abbauwürdigen Rohstoffvorkommen und• Rohstofflagerflächen.	D1/ D2/ D3a	09.09.2021	Info per Mail	Bergamt Nordbayern	13.08.2021	nein	nicht relevant	nicht relevant	nicht relevant	nicht relevant	nicht relevant	PFV
Abbauflächen Bodenschätze und Bergbau	Bergamt Süd	11098	Informationen zu Gebieten mit: <ul style="list-style-type: none">• aktivem Bergbau• Abbau von Bodenschätzen/Rohstoffen – aktiv, genehmigt und geplant (inkl. Abbaugenehmigungen usw.)• abbauwürdigen Rohstoffvorkommen und• Rohstofflagerflächen.	D3ab	08.09.2021	shp	Bergamt Südbayern	13.08.2021	nein	nicht relevant	nicht relevant	nicht relevant	nicht relevant	nicht relevant	PFV

Unterlage	Unterkategorie / Erfassungs-kriterium	ID	Daten / Maßgebliche Datengrundlage	Abschnitt	Stand der Daten	Format	Bezugsquelle	Bestellt am...	Nutzungs-vereinbarung (ja/nein)	Kurzfassung der Nutzungsbedingung	Veröffentlichung erlaubt (ja / nein / mit Einschränkungen)	Lizenztex	Gültigkeit NVB Datum oder "Projektende" oder „unbegrenzt"	Bemerkung z. B. Angaben zur Verarbeitung der Daten	Projektphase
SG Klima und Luft															
Landesentwicklungs-programm Bayern (LEP)	Freistaat Bayern	11132	Verordnung über das Landesentwicklungsprogramm Bayern (LEP)	D3ab	12.07.1905	PDF	STMWI	26.08.2022	nein	nicht vorhanden	keine Aussage möglich	nicht vorhanden	nicht vorhanden	nicht relevant	PFV
SG Landschaft															
Naturdenkmal /geschützer Landschaftsbestandteil	Bayrisches Landesamt für Umwelt	11017	geschützte Landschaftsbestandteile und Naturdenkmäler für die Landkreise - Landshut - Straubing-Bogen - Cham und Regensburg (nachrichtlich vom Abschnitt D2 erhalten)	D3ab	14.12.2020	shp	Bayerisches Landesamt für Umwelt, Bürgermeister-Ulrich-Straße 160, 86179 Augsburg, Tel.: 08 21/ 9071-0, Fax: 08 21/ 9071-5556, Mail: Poststelle@ifu.bayern.de	26.11.2020	ja	nicht vorhanden	ja	Bayerisches Landesamt für Umwelt, www.ifu.bayern.de	Projektende	nicht relevant	PFV
Naturdenkmal /geschützer Landschaftsbestandteil	Landkreis Regensburg	11018	Ergänzende Abfrage der LfU-Daten beim Landkreis	D3a	aktuell	shp	Landratsamt Regensburg	25.02.2021	nein	nicht vorhanden	keine Aussage möglich	nicht vorhanden	nicht vorhanden	nicht relevant	PFV
Naturdenkmal /geschützer Landschaftsbestandteil	Landkreis Straubing-Bogen	11019	Ergänzende Abfrage der LfU-Daten beim Landkreis	D3a	aktuell	shp	Landratsamt Straubing-Bogen	25.02.2021	nein	nicht vorhanden	keine Aussage möglich	nicht vorhanden	nicht vorhanden	nicht relevant	PFV
Naturdenkmal /geschützer Landschaftsbestandteil	Landkreis Landshut	11020	Ergänzende Abfrage der LfU-Daten beim Landkreis	D3ab	aktuell	shp	Landratsamt Landshut	25.02.2021	nein	nicht vorhanden	keine Aussage möglich	nicht vorhanden	nicht vorhanden	nicht relevant	PFV
Landschaftsschutzgebiet	Verordnung über die Landschaftsschutzgebiete im Landkreis Regensburg, LSG-00558.01	11040	Verordnung über die Landschaftsschutzgebiete im Landkreis Regensburg vom 17.01.1989 i.d.F. vom 13.11.2001	D3a	13.11.2019	PDF	Landratsamt Regensburg	20.11.2020	nein	nicht vorhanden	keine Aussage möglich	nicht vorhanden	nicht vorhanden	nicht relevant	PFV
Landschaftsschutzgebiet	Verordnung über die Landschaftsschutzgebiete im Landkreis Regensburg, LSG-00558.01	11041	Verordnung zur 11. Änderung des Geltungsbereichs der Verordnung über die Landschaftsschutzgebiete im Landkreis Regensburg vom 17.01.1989 (KABl.Nr. 3/1989) in Teilbereichen des Marktes Kallmünz, der Gemeinde Wenzenbach und der Gemeinde Bernhardswald	D3a	aktuell	PDF	Landratsamt Regensburg	23.11.2020	nein	nicht vorhanden	keine Aussage möglich	nicht vorhanden	nicht vorhanden	nicht relevant	PFV
Landschaftsschutzgebiet	Verordnung über die Landschaftsschutzgebiete im Landkreis Regensburg, LSG-00558.01	11042	Verordnung zur 12. Änderung des Geltungsbereichs der Verordnung über die Landschaftsschutzgebiete im Landkreis Regensburg vom 17.01.1989 (KABl.Nr. 3/1989) in Teilbereichen des Marktes Beratzhausen	D3a	aktuell	PDF	Landratsamt Regensburg	23.11.2020	nein	nicht vorhanden	keine Aussage möglich	nicht vorhanden	nicht vorhanden	nicht relevant	PFV
Landschaftsschutzgebiet	Verordnung über die Landschaftsschutzgebiete im Landkreis Regensburg, LSG-00558.01	11043	Verordnung zur 13. Änderung des Geltungsbereichs der Verordnung über die Landschaftsschutzgebiete im Landkreis Regensburg vom 17.01.1989 (KABl.Nr. 3/1989) in Teilbereichen der Gemeinde Duggendorf und der Gemeinde Pentling	D3a	aktuell	PDF	Landratsamt Regensburg	23.11.2020	nein	nicht vorhanden	keine Aussage möglich	nicht vorhanden	nicht vorhanden	nicht relevant	PFV
Landschaftsschutzgebiet	Verordnung über die Landschaftsschutzgebiete im Landkreis Regensburg, LSG-00558.01	11044	Verordnung zur 14. Änderung des Geltungsbereichs der Verordnung über die Landschaftsschutzgebiete im Landkreis Regensburg vom 17.01.1989 (KABl.Nr. 3/1989) in Teilbereichen der Gemeinde Aufhausen	D3a	aktuell	PDF	Landratsamt Regensburg	23.11.2020	nein	nicht vorhanden	keine Aussage möglich	nicht vorhanden	nicht vorhanden	nicht relevant	PFV

Unterlage	Unterkategorie / Erfassungs-kriterium	ID	Daten / Maßgebliche Datengrundlage	Abschnitt	Stand der Daten	Format	Bezugsquelle	Bestellt am...	Nutzungs-vereinbarung (ja/nein)	Kurzfassung der Nutzungsbedingung	Veröffentlichung erlaubt (ja / nein / mit Einschränkungen)	Lizenztex	Gültigkeit NVB Datum oder "Projektende" oder „unbegrenzt"	Bemerkung z. B. Angaben zur Verarbeitung der Daten	Projektphase
Landschaftsschutzgebiet	Verordnung über die Landschaftsschutzgebiete im Landkreis Regensburg, LSG-00558.01	11045	Verordnung zur 15. Änderung des Geltungsbereichs der Verordnung über die Landschaftsschutzgebiete im Landkreis Regensburg vom 17.01.1989 (KABl.Nr. 3/1989) in Teilbereichen der Gemeinde Berhardswald, des Marktes Laaber und der Gemeinde Brennb	D3a	aktuell	PDF	Landratsamt Regensburg	23.11.2020	nein	nicht vorhanden	keine Aussage möglich	nicht vorhanden	nicht vorhanden	nicht relevant	PFV
Landschaftsschutzgebiet	Verordnung über die Landschaftsschutzgebiete im Landkreis Regensburg, LSG-00558.01	11046	Verordnung zur 16. Änderung des Geltungsbereichs der Verordnung über die Landschaftsschutzgebiete im Landkreis Regensburg vom 17.01.1989 (KABl.Nr. 3/1989) in Teilbereichen der Gemeinde Wiesent	D3a	aktuell	PDF	Landratsamt Regensburg	23.11.2020	nein	nicht vorhanden	keine Aussage möglich	nicht vorhanden	nicht vorhanden	nicht relevant	PFV
Landschaftsschutzgebiet	Verordnung über die Landschaftsschutzgebiete im Landkreis Regensburg, LSG-00558.01	11047	Verordnung zur 17. Änderung des Geltungsbereichs der Verordnung über die Landschaftsschutzgebiete im Landkreis Regensburg vom 17.01.1989 (KABl.Nr. 3/1989) in Teilbereichen der Gemeinde Brennb	D3a	aktuell	PDF	Landratsamt Regensburg	23.11.2020	nein	nicht vorhanden	keine Aussage möglich	nicht vorhanden	nicht vorhanden	nicht relevant	PFV
Landschaftsschutzgebiet	Verordnung über die Landschaftsschutzgebiete im Landkreis Regensburg, LSG-00558.01	11048	Verordnung zur 18. Änderung des Geltungsbereichs der Verordnung über die Landschaftsschutzgebiete im Landkreis Regensburg vom 17.01.1989 (KABl.Nr. 3/1989) in Teilbereichen der Gemeinden Sinzing und Pettendorf	D3a	aktuell	PDF	Landratsamt Regensburg	23.11.2020	nein	nicht vorhanden	keine Aussage möglich	nicht vorhanden	nicht vorhanden	nicht relevant	PFV
Landschaftsschutzgebiet	Verordnung über die Landschaftsschutzgebiete im Landkreis Regensburg, LSG-00558.01	11049	Verordnung zur 19. Änderung des Geltungsbereichs der Verordnung über die Landschaftsschutzgebiete im Landkreis Regensburg vom 17.01.1989 (KABl.Nr. 3/1989) in Teilbereichen des Gebiets des Marktes Kallmünz	D3a	aktuell	PDF	Landratsamt Regensburg	23.11.2020	nein	nicht vorhanden	keine Aussage möglich	nicht vorhanden	nicht vorhanden	nicht relevant	PFV
Landschaftsschutzgebiet	Verordnung über die Landschaftsschutzgebiete im Landkreis Regensburg, LSG-00558.01	11050	Verordnung zur 20. Änderung des Geltungsbereichs der Verordnung über die Landschaftsschutzgebiete im Landkreis Regensburg vom 17.01.1989 (KABl.Nr. 3/1989) in Teilbereichen des Gebiets der Gemeinde Wolfsegg	D3a	aktuell	PDF	Landratsamt Regensburg	23.11.2020	nein	nicht vorhanden	keine Aussage möglich	nicht vorhanden	nicht vorhanden	nicht relevant	PFV
Landschaftsschutzgebiet	Verordnung über die Landschaftsschutzgebiete im Landkreis Regensburg, LSG-00558.01	11051	Verordnung zur 21. Änderung des Geltungsbereichs der Verordnung über die Landschaftsschutzgebiete im Landkreis Regensburg vom 17.01.1989 (KABl.Nr. 3/1989) in Teilbereichen des Gebiets der Gemeinden Kallmünz, Pielenhofen und Regenstau	D3a	aktuell	PDF	Landratsamt Regensburg	23.11.2020	nein	nicht vorhanden	keine Aussage möglich	nicht vorhanden	nicht vorhanden	nicht relevant	PFV
Landschaftsschutzgebiet	Verordnung über die Landschaftsschutzgebiete im Landkreis Regensburg, LSG-00558.01	11052	Verordnung zur 22. Änderung des Geltungsbereichs der Verordnung über die Landschaftsschutzgebiete im Landkreis Regensburg vom 17.01.1989 (KABl.Nr.3/1989) in Teilbereichen des Gebiets der Gemeinde Brennb	D3a	aktuell	PDF	Landratsamt Regensburg	23.11.2020	nein	nicht vorhanden	keine Aussage möglich	nicht vorhanden	nicht vorhanden	nicht relevant	PFV

Unterlage	Unterkategorie / Erfassungs-kriterium	ID	Daten / Maßgebliche Datengrundlage	Abschnitt	Stand der Daten	Format	Bezugsquelle	Bestellt am...	Nutzungs-vereinbarung (ja/nein)	Kurzfassung der Nutzungsbedingung	Veröffentlichung erlaubt (ja / nein / mit Einschränkungen)	Lizenztex	Gültigkeit NVB Datum oder "Projektende" oder „unbegrenzt"	Bemerkung z. B. Angaben zur Verarbeitung der Daten	Projektphase
Landschaftsschutzgebiet	Verordnung über die Landschaftsschutzgebiete im Landkreis Regensburg, LSG-00558.01	11053	Verordnung zur 23. Änderung des Geltungsbereichs der Verordnung über die Landschaftsschutzge-biete im Landkreis Regensburg vom 17.01.1989 (KABl.Nr.3/1989) in Teilbereichen des Gebiets der Stadt Wörth a.d. Donau	D3a	aktuell	PDF	Landratsamt Regensburg	23.11.2020	nein	nicht vorhanden	keine Aussage möglich	nicht vorhanden	nicht vorhanden	nicht relevant	PFV
Landschaftsschutzgebiet	Verordnung über die Landschaftsschutzgebiete im Landkreis Regensburg, LSG-00558.01	11054	Verordnung zur 24. Änderung des Geltungsbereichs der Verordnung über die Landschaftsschutzge-biete im Landkreis Regensburg vom 17.01.1989 (KABl.Nr.3/1989) in Teilbereichen der Gebiete der Gemeinde Deuerling und der Gemeinde Duggendorf	D3a	aktuell	PDF	Landratsamt Regensburg	23.11.2020	nein	nicht vorhanden	keine Aussage möglich	nicht vorhanden	nicht vorhanden	nicht relevant	PFV
Landschaftsschutzgebiet	Verordnung über die Landschaftsschutzgebiete im Landkreis Regensburg, LSG-00558.01	11055	Verordnung zur 25. Änderung des Geltungsbereichs der Verordnung über die Landschaftsschutzge-biete im Landkreis Regensburg vom 17.01.1989 (KABl.Nr.3/1989) in Teilbereichen der Gebiete der Gemeinde Altenthan	D3a	aktuell	PDF	Landratsamt Regensburg	23.11.2020	nein	nicht vorhanden	keine Aussage möglich	nicht vorhanden	nicht vorhanden	nicht relevant	PFV
Landschaftsschutzgebiet	Verordnung über die Landschaftsschutzgebiete im Landkreis Regensburg, LSG-00558.01	11056	Verordnung zur 26. Änderung des Geltungsbereichs der Verordnung über die Landschaftsschutzge-biete im Landkreis Regensburg vom 17.01.1989 (KABl.Nr.3/1989) in Teilbereichen des Gebiets des Markts Donaustauf	D3a	aktuell	PDF	Landratsamt Regensburg	23.11.2020	nein	nicht vorhanden	keine Aussage möglich	nicht vorhanden	nicht vorhanden	nicht relevant	PFV
Bauleitplanung															
Bauleitplanung: Flächennutzungspläne und Bebauungspläne im Bestand und in der Planung	Markt Ergoldsbach	11000	FNP (FNP digitalisiert, 2015.pdf), Fläche zu Aufstellungsbeschluss Solarpark (doc04542220200603084246.pdf)	D3a	aktuell	PDF	Markt Ergoldsbach Verwaltungsgemeinschaft Ergoldsbach Hauptstrasse 29 84061 Ergoldsbach	28.05.2020	nein	nicht vorhanden	keine Aussage möglich	nicht vorhanden	nicht vorhanden	(teilweise) digitalisiert anhand eingesendeter Informationen	PFV
Bauleitplanung: Flächennutzungspläne und Bebauungspläne im Bestand und in der Planung	Markt Essenbach	11001	Bebauungspläne und Flächennutzungsplan als PDF-Dokumente (insgesamt 36 Dateien)	D3ab	aktuell	PDF	Markt Essenbach Rathausplatz 3 84051 Essenbach	28.05.2020	nein	nicht vorhanden	keine Aussage möglich	nicht vorhanden	nicht vorhanden	(teilweise) digitalisiert anhand eingesendeter Informationen	PFV
Bauleitplanung: Flächennutzungspläne und Bebauungspläne im Bestand und in der Planung	Gemeinde Bayerbach	11002	FNP (FNP digitalisiert, 2015.pdf, FNP digitalisiert Bayerbach b. Ergoldsbach.pdf), Aufstellungsbeschlüsse (Bek. Aufstellungsbeschluss, An der Kirchbergstraße, Nr. 32.pdf, Bek. Aufstellungsbeschluss, Feuchtener Feld, Nr. 31.doc)	D3a	aktuell	PDF, DOC	Rathaus Bayerbach Marktstr. 4 84092 Bayerbach b. Ergoldsbach	28.05.2020	nein	nicht vorhanden	keine Aussage möglich	nicht vorhanden	nicht vorhanden	(teilweise) digitalisiert anhand eingesendeter Informationen	PFV
Bauleitplanung: Flächennutzungspläne und Bebauungspläne im Bestand und in der Planung	Gemeinde Postau	11003	---	D3a	aktuell	---	Gemeinde Postau Am Kellerberg 2 a 84109 Wörth a.d. Isar	28.05.2020	nein	nicht vorhanden	keine Aussage möglich	nicht vorhanden	nicht vorhanden	nicht relevant	PFV
Bauleitplanung: Flächennutzungspläne und Bebauungspläne im Bestand und in der Planung	Stadt Geiselhöring	11004	Bebauungspläne, Flächennutzungsplan und Satzungen als PDF-Dokumente (insgesamt 38 Dateien)	D3a	aktuell	PDF	Stadt Geiselhöring Stadtplatz 4 94333 Geiselhöring	28.05.2020	nein	nicht vorhanden	keine Aussage möglich	nicht vorhanden	nicht vorhanden	(teilweise) digitalisiert anhand eingesendeter Informationen	PFV

Unterlage	Unterkategorie / Erfassungs-kriterium	ID	Daten / Maßgebliche Datengrundlage	Abschnitt	Stand der Daten	Format	Bezugsquelle	Bestellt am...	Nutzungs-vereinbarung (ja/nein)	Kurzfassung der Nutzungsbedingung	Veröffentlichung erlaubt (ja / nein / mit Einschränkungen)	Lizenztex t für Karte	Gültigkeit NVB Datum oder "Projektende" oder „unbegrenzt"	Bemerkung z. B. Angaben zur Verarbeitung der Daten	Projektphase
Bauleitplanung: Flächennutzungspläne und Bebauungspläne im Bestand und in der Planung	Gemeinde Laberweinting	11005	Aufstellungsbeschlüsse, Lagepläne (insgesamt 16 Dateien)	D3a	aktuell	PDF, DOC, PNG	Gemeinde Laberweinting Landshuter Straße 32 84082 Laberweinting	28.05.2020	nein	nicht vorhanden	keine Aussage möglich	nicht vorhanden	nicht vorhanden	(teilweise) digitalisiert anhand eingesendeter Informationen	PFV
Bauleitplanung: Flächennutzungspläne und Bebauungspläne im Bestand und in der Planung	Markt Mallersdorf-Pfaffenberg	11006	Bebauungspläne, Auszüge Flächennutzungsplan und weitere Dokumente (insgesamt 16 Dateien)	D3a	aktuell	PDF, TXT	Markt Mallersdorf-Pfaffenberg Steinrainer Straße 8 84066 Mallersdorf-Pfaffenberg	28.05.2020	nein	nicht vorhanden	keine Aussage möglich	nicht vorhanden	nicht vorhanden	(teilweise) digitalisiert anhand eingesendeter Informationen	PFV
Bauleitplanung: Flächennutzungspläne und Bebauungspläne im Bestand und in der Planung	Gemeinde Aufhausen	11007	Hinweis per Email auf Aufstellungsbeschluss eines B-Plans (Planungsbereich.pdf, SKM_C364e20072317420.pdf)	D3a	aktuell	PDF	Gemeinde Aufhausen, Verwaltungsgemeinschaft Sünching, Schulstraße 26, 93104 Sünching	28.05.2020	nein	nicht vorhanden	keine Aussage möglich	nicht vorhanden	nicht vorhanden	(teilweise) digitalisiert anhand eingesendeter Informationen	PFV
Bauleitplanung: Flächennutzungspläne und Bebauungspläne im Bestand und in der Planung	Gemeinde Hagelstadt	11008	---	D3a	aktuell	---	Gemeinde Hagelstadt Gailsbacher Str. 1 93095 Hagelstadt	28.05.2020	nein	nicht vorhanden	keine Aussage möglich	nicht vorhanden	nicht vorhanden	nicht relevant	PFV
Bauleitplanung: Flächennutzungspläne und Bebauungspläne im Bestand und in der Planung	Gemeinde Pfatter	11009	Hinweis per Email auf Bauvoranfrage auf der Fl. Nr. 803, Gemarkung Geisling	D3a	aktuell	---	Gemeinde Pfatter Haidauer Str. 40 93102 Pfatter	28.05.2020	nein	nicht vorhanden	keine Aussage möglich	nicht vorhanden	nicht vorhanden	(teilweise) digitalisiert anhand eingesendeter Informationen	PFV
Bauleitplanung: Flächennutzungspläne und Bebauungspläne im Bestand und in der Planung	Gemeinde Riekofen	11010	---	D3a	aktuell	---	Gemeinde Riekofen Verwaltungsgemeinschaft Sünching Schulstraße 26 93104 Sünching	28.05.2020	nein	nicht vorhanden	keine Aussage möglich	nicht vorhanden	nicht vorhanden	nicht relevant	PFV
Bauleitplanung: Flächennutzungspläne und Bebauungspläne im Bestand und in der Planung	Gemeinde Mintraching	11011	Bebauungspläne und Flächennutzungsplan als PDF-Dokumente (insgesamt 25 Dateien)	D3a	aktuell	PDF	Gemeinde Mintraching Friedenstraße 2 93098 Mintraching	28.05.2020	nein	nicht vorhanden	keine Aussage möglich	nicht vorhanden	nicht vorhanden	nicht relevant	PFV
Bauleitplanung: Flächennutzungspläne und Bebauungspläne im Bestand und in der Planung	Gemeinde Bayerbach (Ergänzung aus dem Bayernatlas)	11013	https://geoportal.bayern.de/bauleitplanungportal/karte.html	D3a	aktuell	FCL	Landesamt für Digitalisierung, Breitband und Vermessung Alexandrastraße 4 80538 München	23.03.2021	nein	nicht vorhanden	keine Aussage möglich	nicht vorhanden	nicht vorhanden	(teilweise) digitalisiert anhand eingesendeter Informationen	PFV
Bauleitplanung: Flächennutzungspläne und Bebauungspläne im Bestand und in der Planung	Gemeinde Postau (Ergänzung aus dem Bayernatlas)	11014	https://geoportal.bayern.de/bauleitplanungportal/karte.html	D3a	aktuell	FCL	Landesamt für Digitalisierung, Breitband und Vermessung Alexandrastraße 4 80538 München	23.03.2021	nein	nicht vorhanden	keine Aussage möglich	nicht vorhanden	nicht vorhanden	(teilweise) digitalisiert anhand eingesendeter Informationen	PFV
Bauleitplanung: Flächennutzungspläne und Bebauungspläne im Bestand und in der Planung	Markt Essenbach (Ergänzung aus dem Bayernatlas)	11015	https://geoportal.bayern.de/bauleitplanungportal/karte.html	D3ab	aktuell	FCL	Landesamt für Digitalisierung, Breitband und Vermessung Alexandrastraße 4 80538 München	23.03.2021	nein	nicht vorhanden	keine Aussage möglich	nicht vorhanden	nicht vorhanden	(teilweise) digitalisiert anhand eingesendeter Informationen	PFV

Unterlage	Unterkategorie / Erfassungs-kriterium	ID	Daten / Maßgebliche Datengrundlage	Abschnitt	Stand der Daten	Format	Bezugsquelle	Bestellt am...	Nutzungs-vereinbarung (ja/nein)	Kurzfassung der Nutzungsbedingung	Veröffentlichung erlaubt (ja / nein / mit Einschränkungen)	Lizenstext für Karte	Gültigkeit NVB Datum oder "Projektende" oder „unbegrenzt"	Bemerkung z. B. Angaben zur Verarbeitung der Daten	Projektphase
Pläne und Konzepte															
Regionalplan	Regionalplan Region 11 Regensburg; Kehlheim; Oberpfalz	11021	TEIL A: Regionalplan Region Regensburg (11) Neufassung des Kapitels I „Raumstrukturelle Entwicklung der Region Regensburg“ Download: https://www.regierung.oberpfalz.bayern.de/mam/service/landes_regionalplanung/regionalplan_regensburg-neufassung_kap_1.pdf	D2 / D3a	01.08.2020	PDF	Regionaler Planungsverband Regensburg	08.06.2021	nein	nicht vorhanden	keine Aussage möglich	nicht vorhanden	nicht vorhanden	Das Copyright für veröffentlichte, vom RPV selbst erstellte Objekte bleibt allein beim Verfasser. Eine Vervielfältigung oder Verwendung von Grafiken und Texten in anderen elektronischen oder gedruckten Publikationen ist nur mit Quellenangabe gestattet.Die Nutzung der im Rahmen des Impressums oder vergleichbarer Angaben veröffentlichten Kontaktdaten wie Postanschriften, Telefon- und Faxnummern sowie Emailadressen durch Dritte zur Übersendung von nicht ausdrücklich angeforderten Informationen ist nicht gestattet. Rechtliche Schritte gegen die Versender bei Verstößen gegen dieses Verbot sind ausdrücklich vorbehalten.	PFV
Regionalplan	Regionalplan Region 11 Regensburg; Kehlheim; Oberpfalz	11022	TEIL B: Natur- und Landschaft Download: https://www.regierung.oberpfalz.bayern.de/mam/service/landes_regionalplanung/11_raumordnung_b_i_natur-_und_landschaft.pdf	D2 / D3a	01.08.2020	PDF	Regionaler Planungsverband Regensburg	08.06.2021	nein	nicht vorhanden	keine Aussage möglich	nicht vorhanden	nicht vorhanden	Das Copyright für veröffentlichte, vom RPV selbst erstellte Objekte bleibt allein beim Verfasser. Eine Vervielfältigung oder Verwendung von Grafiken und Texten in anderen elektronischen oder gedruckten Publikationen ist nur mit Quellenangabe gestattet.Die Nutzung der im Rahmen des Impressums oder vergleichbarer Angaben veröffentlichten Kontaktdaten wie Postanschriften, Telefon- und Faxnummern sowie Emailadressen durch Dritte zur Übersendung von nicht ausdrücklich angeforderten Informationen ist nicht gestattet. Rechtliche Schritte gegen die Versender bei Verstößen gegen dieses Verbot sind ausdrücklich vorbehalten.	PFV
Regionalplan	Regionalplan Region 11 Regensburg; Kehlheim; Oberpfalz	11023	TEIL B: Siedlungswesen Reionalplan Regensburg Download: https://www.regierung.oberpfalz.bayern.de/mam/service/landes_regionalplanung/11_raumordnung_b_ii_siedlungswesen.pdf	D2 / D3a	01.08.2020	PDF	Regionaler Planungsverband Regensburg	08.06.2021	nein	nicht vorhanden	keine Aussage möglich	nicht vorhanden	nicht vorhanden	Das Copyright für veröffentlichte, vom RPV selbst erstellte Objekte bleibt allein beim Verfasser. Eine Vervielfältigung oder Verwendung von Grafiken und Texten in anderen elektronischen oder gedruckten Publikationen ist nur mit Quellenangabe gestattet.Die Nutzung der im Rahmen des Impressums oder vergleichbarer Angaben veröffentlichten Kontaktdaten wie Postanschriften, Telefon- und Faxnummern sowie Emailadressen durch Dritte zur Übersendung von nicht ausdrücklich angeforderten Informationen ist nicht gestattet. Rechtliche Schritte gegen die Versender bei Verstößen gegen dieses Verbot sind ausdrücklich vorbehalten.	PFV

Unterlage	Unterkategorie / Erfassungs-kriterium	ID	Daten / Maßgebliche Datengrundlage	Abschnitt	Stand der Daten	Format	Bezugsquelle	Bestellt am...	Nutzungs-vereinbarung (ja/nein)	Kurzfassung der Nutzungsbedingung	Veröffentlichung erlaubt (ja / nein / mit Einschränkungen)	Lizenztex	Gültigkeit NVB Datum oder "Projektende" oder „unbegrenzt"	Bemerkung z. B. Angaben zur Verarbeitung der Daten	Projektphase
Regionalplan	Regionalplan Region 11 Regensburg; Kehlheim; Oberpfalz	11024	TEIL B: Land und Forstwirtschaft Regionalplan Regensburg Download: https://www.regierung.oberpfalz.bayern.de/mam/service/landes_regionalplanung/11_raumordnung_b_iii_land-_und_forstwirtschaft.pdf	D2 / D3a	01.08.2020	PDF	Regionaler Planungsverband Regensburg	08.06.2021	nein	nicht vorhanden	keine Aussage möglich	nicht vorhanden	nicht vorhanden	Das Copyright für veröffentlichte, vom RPV selbst erstellte Objekte bleibt allein beim Verfasser. Eine Vervielfältigung oder Verwendung von Grafiken und Texten in anderen elektronischen oder gedruckten Publikationen ist nur mit Quellenangabe gestattet.Die Nutzung der im Rahmen des Impressums oder vergleichbarer Angaben veröffentlichten Kontaktdaten wie Postanschriften, Telefon- und Faxnummern sowie Emailadressen durch Dritte zur Übersendung von nicht ausdrücklich angeforderten Informationen ist nicht gestattet. Rechtliche Schritte gegen die Versender bei Verstößen gegen dieses Verbot sind ausdrücklich vorbehalten.	PFV
Regionalplan	Regionalplan Region 11 Regensburg; Kehlheim; Oberpfalz	11025	TEIL B: Gewerbliche Wirtschaft Regionalplan Regensburg Download: https://www.regierung.oberpfalz.bayern.de/mam/service/landes_regionalplanung/11_raumordnung_b_iv_gewerbliche_wirtschaft.pdf	D2 / D3a	01.08.2020	PDF	Regionaler Planungsverband Regensburg	08.06.2021	nein	nicht vorhanden	keine Aussage möglich	nicht vorhanden	nicht vorhanden	Das Copyright für veröffentlichte, vom RPV selbst erstellte Objekte bleibt allein beim Verfasser. Eine Vervielfältigung oder Verwendung von Grafiken und Texten in anderen elektronischen oder gedruckten Publikationen ist nur mit Quellenangabe gestattet.Die Nutzung der im Rahmen des Impressums oder vergleichbarer Angaben veröffentlichten Kontaktdaten wie Postanschriften, Telefon- und Faxnummern sowie Emailadressen durch Dritte zur Übersendung von nicht ausdrücklich angeforderten Informationen ist nicht gestattet. Rechtliche Schritte gegen die Versender bei Verstößen gegen dieses Verbot sind ausdrücklich vorbehalten.	PFV
Regionalplan	Regionalplan Region 11 Regensburg; Kehlheim; Oberpfalz	11026	TEIL B: Verkehr und Nachrichtenwesen Regionalplan Regensburg Download: https://www.regierung.oberpfalz.bayern.de/mam/service/landes_regionalplanung/11_raumordnung_b_ix_verkehr_und_nachrichtenwesen.pdf	D2 / D3a	01.08.2020	PDF	Regionaler Planungsverband Regensburg	08.06.2021	nein	nicht vorhanden	keine Aussage möglich	nicht vorhanden	nicht vorhanden	Das Copyright für veröffentlichte, vom RPV selbst erstellte Objekte bleibt allein beim Verfasser. Eine Vervielfältigung oder Verwendung von Grafiken und Texten in anderen elektronischen oder gedruckten Publikationen ist nur mit Quellenangabe gestattet.Die Nutzung der im Rahmen des Impressums oder vergleichbarer Angaben veröffentlichten Kontaktdaten wie Postanschriften, Telefon- und Faxnummern sowie Emailadressen durch Dritte zur Übersendung von nicht ausdrücklich angeforderten Informationen ist nicht gestattet. Rechtliche Schritte gegen die Versender bei Verstößen gegen dieses Verbot sind ausdrücklich vorbehalten.	PFV

Unterlage	Unterkategorie / Erfassungs-kriterium	ID	Daten / Maßgebliche Datengrundlage	Abschnitt	Stand der Daten	Format	Bezugsquelle	Bestellt am...	Nutzungs-vereinbarung (ja/nein)	Kurzfassung der Nutzungsbedingung	Veröffentlichung erlaubt (ja / nein / mit Einschränkungen)	Lizenztex	Gültigkeit NVB Datum oder "Projektende" oder „unbegrenzt"	Bemerkung z: B. Angaben zur Verarbeitung der Daten	Projektphase
Regionalplan	Regionalplan Region 11 Regensburg; Kehlheim; Oberpfalz	11027	TEIL B: Arbeitsmarkt Regionalplan Regensburg Download: https://www.regierung.oberpfalz.bayern.de/mam/service/landes_regionalplanung/11_raumordnung_b_v_arbeitsmarkt.pdf	D2 / D3a	01.08.2020	PDF	Regionaler Planungsverband Regensburg	08.06.2021	nein	nicht vorhanden	keine Aussage möglich	nicht vorhanden	nicht vorhanden	Das Copyright für veröffentlichte, vom RPV selbst erstellte Objekte bleibt allein beim Verfasser. Eine Vervielfältigung oder Verwendung von Grafiken und Texten in anderen elektronischen oder gedruckten Publikationen ist nur mit Quellenangabe gestattet.Die Nutzung der im Rahmen des Impressums oder vergleichbarer Angaben veröffentlichten Kontaktdaten wie Postanschriften, Telefon- und Faxnummern sowie Emailadressen durch Dritte zur Übersendung von nicht ausdrücklich angeforderten Informationen ist nicht gestattet. Rechtliche Schritte gegen die Versender bei Verstößen gegen dieses Verbot sind ausdrücklich vorbehalten.	PFV
Regionalplan	Regionalplan Region 11 Regensburg; Kehlheim; Oberpfalz	11028	TEIL B: Bildungs- und Erziehungswesen, kulturelle Angelegenheiten Download: https://www.regierung.oberpfalz.bayern.de/mam/service/landes_regionalplanung/11_raumordnung_b_vi_bildungs-_und_erziehungswesen__kulturelle_ang_elegenheiten.pdf	D2 / D3a	01.08.2020	PDF	Regionaler Planungsverband Regensburg	08.06.2021	nein	nicht vorhanden	keine Aussage möglich	nicht vorhanden	nicht vorhanden	Das Copyright für veröffentlichte, vom RPV selbst erstellte Objekte bleibt allein beim Verfasser. Eine Vervielfältigung oder Verwendung von Grafiken und Texten in anderen elektronischen oder gedruckten Publikationen ist nur mit Quellenangabe gestattet.Die Nutzung der im Rahmen des Impressums oder vergleichbarer Angaben veröffentlichten Kontaktdaten wie Postanschriften, Telefon- und Faxnummern sowie Emailadressen durch Dritte zur Übersendung von nicht ausdrücklich angeforderten Informationen ist nicht gestattet. Rechtliche Schritte gegen die Versender bei Verstößen gegen dieses Verbot sind ausdrücklich vorbehalten.	PFV
Regionalplan	Regionalplan Region 11 Regensburg; Kehlheim; Oberpfalz	11029	TEIL B: Freizeit und Erholung Regionalplan Regensburg Download: https://www.regierung.oberpfalz.bayern.de/mam/service/landes_regionalplanung/11_raumordnung_b_vii_freizeit_und_er_holung.pdf	D2 / D3a	01.08.2020	PDF	Regionaler Planungsverband Regensburg	08.06.2021	nein	nicht vorhanden	keine Aussage möglich	nicht vorhanden	nicht vorhanden	Das Copyright für veröffentlichte, vom RPV selbst erstellte Objekte bleibt allein beim Verfasser. Eine Vervielfältigung oder Verwendung von Grafiken und Texten in anderen elektronischen oder gedruckten Publikationen ist nur mit Quellenangabe gestattet.Die Nutzung der im Rahmen des Impressums oder vergleichbarer Angaben veröffentlichten Kontaktdaten wie Postanschriften, Telefon- und Faxnummern sowie Emailadressen durch Dritte zur Übersendung von nicht ausdrücklich angeforderten Informationen ist nicht gestattet. Rechtliche Schritte gegen die Versender bei Verstößen gegen dieses Verbot sind ausdrücklich vorbehalten.	PFV

Unterlage	Unterkategorie / Erfassungs-kriterium	ID	Daten / Maßgebliche Datengrundlage	Abschnitt	Stand der Daten	Format	Bezugsquelle	Bestellt am...	Nutzungs-vereinbarung (ja/nein)	Kurzfassung der Nutzungsbedingung	Veröffentlichung erlaubt (ja / nein / mit Einschränkungen)	Lizenztex	Gültigkeit NVB Datum oder "Projektende" oder „unbegrenzt"	Bemerkung z. B. Angaben zur Verarbeitung der Daten	Projektphase
Regionalplan	Regionalplan Region 11 Regensburg; Kehlheim; Oberpfalz	11030	TEIL B: Gesundheit und Sozialwesen Regionalplan Regensburg Download: https://www.regierung.oberpfalz.bayern.de/mam/service/landes_regionalplanung/11_raumordnung_b_viii_gesundheit_un_d_sozialwesen.pdf	D2 / D3a	01.08.2020	PDF	Regionaler Planungsverband Regensburg	08.06.2021	nein	nicht vorhanden	keine Aussage möglich	nicht vorhanden	nicht vorhanden	Das Copyright für veröffentlichte, vom RPV selbst erstellte Objekte bleibt allein beim Verfasser. Eine Vervielfältigung oder Verwendung von Grafiken und Texten in anderen elektronischen oder gedruckten Publikationen ist nur mit Quellenangabe gestattet.Die Nutzung der im Rahmen des Impressums oder vergleichbarer Angaben veröffentlichten Kontaktdaten wie Postanschriften, Telefon- und Faxnummern sowie Emailadressen durch Dritte zur Übersendung von nicht ausdrücklich angeforderten Informationen ist nicht gestattet. Rechtliche Schritte gegen die Versender bei Verstößen gegen dieses Verbot sind ausdrücklich vorbehalten.	PFV
Regionalplan	Regionalplan Region 11 Regensburg; Kehlheim; Oberpfalz	11031	TEIL B: Energieversorgung Regionalplan Regensburg Download: https://www.regierung.oberpfalz.bayern.de/mam/service/landes_regionalplanung/11_raumordnung_b_x_energieversorgu ng.pdf	D2 / D3a	01.08.2020	PDF	Regionaler Planungsverband Regensburg	08.06.2021	nein	nicht vorhanden	keine Aussage möglich	nicht vorhanden	nicht vorhanden	Das Copyright für veröffentlichte, vom RPV selbst erstellte Objekte bleibt allein beim Verfasser. Eine Vervielfältigung oder Verwendung von Grafiken und Texten in anderen elektronischen oder gedruckten Publikationen ist nur mit Quellenangabe gestattet.Die Nutzung der im Rahmen des Impressums oder vergleichbarer Angaben veröffentlichten Kontaktdaten wie Postanschriften, Telefon- und Faxnummern sowie Emailadressen durch Dritte zur Übersendung von nicht ausdrücklich angeforderten Informationen ist nicht gestattet. Rechtliche Schritte gegen die Versender bei Verstößen gegen dieses Verbot sind ausdrücklich vorbehalten.	PFV
Regionalplan	Regionalplan Region 11 Regensburg; Kehlheim; Oberpfalz	11032	TEIL B: Wasserwirtschaft Regionalplan Regensburg Download: https://www.regierung.oberpfalz.bayern.de/mam/service/landes_regionalplanung/11_raumordnung_b_xi_wasserwirtschaft.pdf	D2 / D3a	01.08.2020	PDF	Regionaler Planungsverband Regensburg	08.06.2021	nein	nicht vorhanden	keine Aussage möglich	nicht vorhanden	nicht vorhanden	Das Copyright für veröffentlichte, vom RPV selbst erstellte Objekte bleibt allein beim Verfasser. Eine Vervielfältigung oder Verwendung von Grafiken und Texten in anderen elektronischen oder gedruckten Publikationen ist nur mit Quellenangabe gestattet.Die Nutzung der im Rahmen des Impressums oder vergleichbarer Angaben veröffentlichten Kontaktdaten wie Postanschriften, Telefon- und Faxnummern sowie Emailadressen durch Dritte zur Übersendung von nicht ausdrücklich angeforderten Informationen ist nicht gestattet. Rechtliche Schritte gegen die Versender bei Verstößen gegen dieses Verbot sind ausdrücklich vorbehalten.	PFV

Unterlage	Unterkategorie / Erfassungs-kriterium	ID	Daten / Maßgebliche Datengrundlage	Abschnitt	Stand der Daten	Format	Bezugsquelle	Bestellt am...	Nutzungs-vereinbarung (ja/nein)	Kurzfassung der Nutzungsbedingung	Veröffentlichung erlaubt (ja / nein / mit Einschränkungen)	Lizenztex	Gültigkeit NVB Datum oder "Projektende" oder „unbegrenzt"	Bemerkung z. B. Angaben zur Verarbeitung der Daten	Projektphase
Regionalplan	Regionalplan Region 11 Regensburg; Kehlheim; Oberpfalz	11033	TEIL B: Technischer Umweltschutz Regionalplan Regensburg Download: https://www.regierung.oberpfalz.bayern.de/mam/service/landes_regionalplanung/11_raumordnung_b_xii_technischer_u_mweltschutz.pdf	D2 / D3a	01.08.2020	PDF	Regionaler Planungsverband Regensburg	08.06.2021	nein	nicht vorhanden	keine Aussage möglich	nicht vorhanden	nicht vorhanden	Das Copyright für veröffentlichte, vom RPV selbst erstellte Objekte bleibt allein beim Verfasser. Eine Vervielfältigung oder Verwendung von Grafiken und Texten in anderen elektronischen oder gedruckten Publikationen ist nur mit Quellenangabe gestattet.Die Nutzung der im Rahmen des Impressums oder vergleichbarer Angaben veröffentlichten Kontaktdaten wie Postanschriften, Telefon- und Faxnummern sowie Emailadressen durch Dritte zur Übersendung von nicht ausdrücklich angeforderten Informationen ist nicht gestattet. Rechtliche Schritte gegen die Versender bei Verstößen gegen dieses Verbot sind ausdrücklich vorbehalten.	PFV
Regionalplan	Regionalplan Region 11 Regensburg; Kehlheim; Oberpfalz	11034	TEIL B: Verteidigung, öffentliche Sicherheit und Ordnung Regionalplan Regensburg Download: https://www.regierung.oberpfalz.bayern.de/mam/service/landes_regionalplanung/11_raumordnung_b_xiii_verteidigung_und_ordnung.pdf	D2 / D3a	01.08.2020	PDF	Regionaler Planungsverband Regensburg	08.06.2021	nein	nicht vorhanden	keine Aussage möglich	nicht vorhanden	nicht vorhanden	Das Copyright für veröffentlichte, vom RPV selbst erstellte Objekte bleibt allein beim Verfasser. Eine Vervielfältigung oder Verwendung von Grafiken und Texten in anderen elektronischen oder gedruckten Publikationen ist nur mit Quellenangabe gestattet.Die Nutzung der im Rahmen des Impressums oder vergleichbarer Angaben veröffentlichten Kontaktdaten wie Postanschriften, Telefon- und Faxnummern sowie Emailadressen durch Dritte zur Übersendung von nicht ausdrücklich angeforderten Informationen ist nicht gestattet. Rechtliche Schritte gegen die Versender bei Verstößen gegen dieses Verbot sind ausdrücklich vorbehalten.	PFV
Regionalplan	Regionalplan Region 11 Regensburg; Kehlheim; Oberpfalz	11035	Karte 2: Siedlung und Versorgung; Tektur: Bodenschätze Download: https://www.regierung.oberpfalz.bayern.de/mam/service/landes_regionalplanung/11_raumordnung_tektur_bodensch%C3%A4tze_juni_2020.pdf	D2 / D3a	01.07.2020	PDF	Regionaler Planungsverband Regensburg	08.06.2021	nein	nicht vorhanden	keine Aussage möglich	nicht vorhanden	nicht vorhanden	Das Copyright für veröffentlichte, vom RPV selbst erstellte Objekte bleibt allein beim Verfasser. Eine Vervielfältigung oder Verwendung von Grafiken und Texten in anderen elektronischen oder gedruckten Publikationen ist nur mit Quellenangabe gestattet.Die Nutzung der im Rahmen des Impressums oder vergleichbarer Angaben veröffentlichten Kontaktdaten wie Postanschriften, Telefon- und Faxnummern sowie Emailadressen durch Dritte zur Übersendung von nicht ausdrücklich angeforderten Informationen ist nicht gestattet. Rechtliche Schritte gegen die Versender bei Verstößen gegen dieses Verbot sind ausdrücklich vorbehalten.	PFV

Unterlage	Unterkategorie / Erfassungs-kriterium	ID	Daten / Maßgebliche Datengrundlage	Abschnitt	Stand der Daten	Format	Bezugsquelle	Bestellt am...	Nutzungs-vereinbarung (ja/nein)	Kurzfassung der Nutzungsbedingung	Veröffentlichung erlaubt (ja / nein / mit Einschränkungen)	Lizenztex	Gültigkeit NVB Datum oder "Projektende" oder „unbegrenzt"	Bemerkung z. B. Angaben zur Verarbeitung der Daten	Projektphase
Regionalplan	Regionalplan Region 11 Regensburg; Kehlheim; Oberpfalz	11036	Begründungskarte: Zentrale Orte und Nahbereiche Download: https://www.regierung.oberpfalz.bayern.de/mam/service/landes_regionalplanung/bk_zentrale_orte_05_2018.pdf	D2 / D3a	18.05.2018	PDF	Regionaler Planungsverband Regensburg	08.06.2021	nein	nicht vorhanden	keine Aussage möglich	nicht vorhanden	nicht vorhanden	Das Copyright für veröffentlichte, vom RPV selbst erstellte Objekte bleibt allein beim Verfasser. Eine Vervielfältigung oder Verwendung von Grafiken und Texten in anderen elektronischen oder gedruckten Publikationen ist nur mit Quellenangabe gestattet.Die Nutzung der im Rahmen des Impressums oder vergleichbarer Angaben veröffentlichten Kontaktdaten wie Postanschriften, Telefon- und Faxnummern sowie Emailadressen durch Dritte zur Übersendung von nicht ausdrücklich angeforderten Informationen ist nicht gestattet. Rechtliche Schritte gegen die Versender bei Verstößen gegen dieses Verbot sind ausdrücklich vorbehalten.	PFV
Regionalplan	Regionalplan Region 11 Regensburg; Kehlheim; Oberpfalz	11037	Zielkarte 1: Strukturkarte mit Grundzentren Download: https://www.regierung.oberpfalz.bayern.de/mam/service/landes_regionalplanung/strukturkarte_03_2019.pdf	D2 / D3a	15.03.2019	PDF	Regionaler Planungsverband Regensburg	08.06.2021	nein	nicht vorhanden	keine Aussage möglich	nicht vorhanden	nicht vorhanden	Das Copyright für veröffentlichte, vom RPV selbst erstellte Objekte bleibt allein beim Verfasser. Eine Vervielfältigung oder Verwendung von Grafiken und Texten in anderen elektronischen oder gedruckten Publikationen ist nur mit Quellenangabe gestattet.Die Nutzung der im Rahmen des Impressums oder vergleichbarer Angaben veröffentlichten Kontaktdaten wie Postanschriften, Telefon- und Faxnummern sowie Emailadressen durch Dritte zur Übersendung von nicht ausdrücklich angeforderten Informationen ist nicht gestattet. Rechtliche Schritte gegen die Versender bei Verstößen gegen dieses Verbot sind ausdrücklich vorbehalten.	PFV
Regionalplan	Regionalplan Region 11 Regensburg; Kehlheim; Oberpfalz	11038	Zielkarte 2: Siedlung und Versorgung Download: https://www.regierung.oberpfalz.bayern.de/mam/service/landes_regionalplanung/strukturkarte_03_2019.pdf	D3a	01.09.2011	PDF	Regionaler Planungsverband Regensburg	08.06.2021	nein	nicht vorhanden	keine Aussage möglich	nicht vorhanden	nicht vorhanden	Das Copyright für veröffentlichte, vom RPV selbst erstellte Objekte bleibt allein beim Verfasser. Eine Vervielfältigung oder Verwendung von Grafiken und Texten in anderen elektronischen oder gedruckten Publikationen ist nur mit Quellenangabe gestattet.Die Nutzung der im Rahmen des Impressums oder vergleichbarer Angaben veröffentlichten Kontaktdaten wie Postanschriften, Telefon- und Faxnummern sowie Emailadressen durch Dritte zur Übersendung von nicht ausdrücklich angeforderten Informationen ist nicht gestattet. Rechtliche Schritte gegen die Versender bei Verstößen gegen dieses Verbot sind ausdrücklich vorbehalten.	PFV

Unterlage	Unterkategorie / Erfassungs-kriterium	ID	Daten / Maßgebliche Datengrundlage	Abschnitt	Stand der Daten	Format	Bezugsquelle	Bestellt am...	Nutzungs-vereinbarung (ja/nein)	Kurzfassung der Nutzungsbedingung	Veröffentlichung erlaubt (ja / nein / mit Einschränkungen)	Lizenstext für Karte	Gültigkeit NVB Datum oder "Projektende" oder „unbegrenzt"	Bemerkung z. B. Angaben zur Verarbeitung der Daten	Projektphase
Regionalplan	Regionalplan Region 11 Regensburg; Kehlheim; Oberpfalz	11039	Zielkarte 3: Landschaft und Erholung Download: https://www.regierung.oberpfalz.bayern.de/mam/service/landes_regionalplanung/z3_landschafterholung.pdf	D3a	01.09.2011	PDF	Regionaler Planungsverband Regensburg	08.06.2021	nein	nicht vorhanden	keine Aussage möglich	nicht vorhanden	nicht vorhanden	Das Copyright für veröffentlichte, vom RPV selbst erstellte Objekte bleibt allein beim Verfasser. Eine Vervielfältigung oder Verwendung von Grafiken und Texten in anderen elektronischen oder gedruckten Publikationen ist nur mit Quellenangabe gestattet.Die Nutzung der im Rahmen des Impressums oder vergleichbarer Angaben veröffentlichten Kontaktdaten wie Postanschriften, Telefon- und Faxnummern sowie Emailadressen durch Dritte zur Übersendung von nicht ausdrücklich angeforderten Informationen ist nicht gestattet. Rechtliche Schritte gegen die Versender bei Verstößen gegen dieses Verbot sind ausdrücklich vorbehalten.	PFV
Regionalplan	Regionalplan Region 11 Regensburg; Kehlheim; Oberpfalz	11129	Regionalplandaten Landkreis Regensburg	D2 / D3a	15.03.2019	shapes	Regionaler Planungsverband Regensburg	02.03.2022	nein	nicht vorhanden	keine Aussage möglich	nicht vorhanden	nicht vorhanden	Das Copyright für veröffentlichte, vom RPV selbst erstellte Objekte bleibt allein beim Verfasser. Eine Vervielfältigung oder Verwendung von Grafiken und Texten in anderen elektronischen oder gedruckten Publikationen ist nur mit Quellenangabe gestattet.Die Nutzung der im Rahmen des Impressums oder vergleichbarer Angaben veröffentlichten Kontaktdaten wie Postanschriften, Telefon- und Faxnummern sowie Emailadressen durch Dritte zur Übersendung von nicht ausdrücklich angeforderten Informationen ist nicht gestattet. Rechtliche Schritte gegen die Versender bei Verstößen gegen dieses Verbot sind ausdrücklich vorbehalten.	PFV
Landschaftsrahmenplan	Landschaftsrahmen-plan Donau-Wald; Stadt Straubing, Straubing-Bogen, Deggendorf, Regen, Stadt Passau, Passau, Freyung-Grafenau; Niederbayern	11058	Kurzfassung, Langfassung, Anhang, Pläne 1 bis 7, Flyer Download: https://regierung.niederbayern.bayern.de/aufgabenbereiche/Su/naturschutz/landschplanung/lrp_donauwald/index.php	D3ab	10.05.2021	PDF	LfU/Regierung von Niederbayern	20.11.2020	nein	nicht vorhanden	keine Aussage möglich	nicht vorhanden	nicht vorhanden	---	PFV
Regionalplan	Regionalplan Region Landshut, Region 13	11135	Download: https://www.regierung.niederbayern.bayern.de/service/raumordnung/regionalplanung/index.html	D3ab	10.05.2021	PDF	Regierung von Niederbayern	02.03.2022	nein	nicht vorhanden	keine Aussage möglich	nicht vorhanden	nicht vorhanden	---	PFV
Landschaftsentwicklungskonzept (LEK)	Landschaftsentwicklungskonzept Landshut (LEK); Niederbayern	11059	LEK Region Landshut, LEK Infoblatt Bayern Download: https://regierung.niederbayern.bayern.de/aufgabenbereiche/Su/naturschutz/landschplanung/entwicklungskonzept_la/index.php	D3ab	10.05.2021	PDF	LfU/Regierung von Niederbayern	20.11.2020	nein	nicht vorhanden	keine Aussage möglich	nicht vorhanden	nicht vorhanden	---	PFV

Unterlage	Unterkategorie / Erfassungs-kriterium	ID	Daten / Maßgebliche Datengrundlage	Abschnitt	Stand der Daten	Format	Bezugsquelle	Bestellt am...	Nutzungs-vereinbarung (ja/nein)	Kurzfassung der Nutzungsbedingung	Veröffentlichung erlaubt (ja / nein / mit Einschränkungen)	Lizenztex	Gültigkeit NVB Datum oder "Projektende" oder „unbegrenzt"	Bemerkung z. B. Angaben zur Verarbeitung der Daten	Projektphase
UVPG - Vorhaben mit kumulativer Wirkung/ Zusammenwirken															
Vorhaben: kumulative Wirkungen UVPG	Landkreis Landshut	11068	keine bestehenden oder zugelassenen Vorhaben oder Tätigkeiten gem. Anlage 4 Nummer 4. Buchstabe c) ff) UVPG übermittelt	D3ab	aktuell	---	Landratsamt Landshut Abteilungsleitung 2 (Kommunalrecht, Wasserrecht, Naturschutz, Abfallrecht)	22.07.2021	nein	nicht vorhanden	keine Aussage möglich	nicht vorhanden	nicht vorhanden	---	PFV
Vorhaben: kumulative Wirkungen UVPG	Landkreis Landshut	11069	keine bestehenden oder zugelassenen Vorhaben oder Tätigkeiten gem. Anlage 4 Nummer 4. Buchstabe c) ff) UVPG übermittelt	D3ab	aktuell	---	Landratsamt Landshut 1 A Zentrales, Wirtschaft und Finanzen	22.07.2021	nein	nicht vorhanden	keine Aussage möglich	nicht vorhanden	nicht vorhanden	---	PFV
Vorhaben: kumulative Wirkungen UVPG	Landkreis Landshut	11070	keine bestehenden oder zugelassenen Vorhaben oder Tätigkeiten gem. Anlage 4 Nummer 4. Buchstabe c) ff) UVPG übermittelt	D3ab	aktuell	---	Landratsamt Landshut Bauamt (Abgrabungsrecht)	22.07.2021	nein	nicht vorhanden	keine Aussage möglich	nicht vorhanden	nicht vorhanden	---	PFV
Vorhaben: kumulative Wirkungen UVPG	Landkreis Landshut	11071	keine bestehenden oder zugelassenen Vorhaben oder Tätigkeiten gem. Anlage 4 Nummer 4. Buchstabe c) ff) UVPG übermittelt	D3ab	aktuell	---	Landratsamt Landshut 44 Bauleitplanung, Denkmalschutz, Gutachterausschuss	22.07.2021	nein	nicht vorhanden	keine Aussage möglich	nicht vorhanden	nicht vorhanden	---	PFV
Vorhaben: kumulative Wirkungen UVPG	Landkreis Landshut	11072	keine bestehenden oder zugelassenen Vorhaben oder Tätigkeiten gem. Anlage 4 Nummer 4. Buchstabe c) ff) UVPG übermittelt	D3ab	aktuell	---	Landratsamt Landshut SG 40	22.07.2021	nein	nicht vorhanden	keine Aussage möglich	nicht vorhanden	nicht vorhanden	---	PFV
Vorhaben: kumulative Wirkungen UVPG	Landkreis Landshut	11073	keine bestehenden oder zugelassenen Vorhaben oder Tätigkeiten gem. Anlage 4 Nummer 4. Buchstabe c) ff) UVPG übermittelt	D3ab	aktuell	---	Landratsamt Landshut 23 Wasserrecht	22.07.2021	nein	nicht vorhanden	keine Aussage möglich	nicht vorhanden	nicht vorhanden	---	PFV
Vorhaben: kumulative Wirkungen UVPG	Landkreis Landshut	11074	keine bestehenden oder zugelassenen Vorhaben oder Tätigkeiten gem. Anlage 4 Nummer 4. Buchstabe c) ff) UVPG übermittelt	D3ab	aktuell	---	Landratsamt Landshut SG 24 untere Naturschutzbehörde	22.07.2021	nein	nicht vorhanden	keine Aussage möglich	nicht vorhanden	nicht vorhanden	---	PFV
Vorhaben: kumulative Wirkungen UVPG	Landkreis Regensburg	11075	Ggf. kumulative Wirkungen mit Vorhaben oder Tätigkeit, Geplanter Granit-Steinbruch auf dem Rauhenberg	D2 / D3a	10.05.2021	PDFs	Landratsamt Regensburg Staatliches Landratsamt Natur- und Umweltschutz	21.04.2021	nein	nicht vorhanden	keine Aussage möglich	nicht vorhanden	nicht vorhanden	---	PFV
Vorhaben: kumulative Wirkungen UVPG	Landkreis Regensburg	11125	Ggf. kumulative Wirkungen mit Vorhaben oder Tätigkeit, Hühnerhof, Farm Geisling der Donau-Legefarmen GmbH&Co KG	D2 / D3a	04.05.2021	PDFs	Landratsamt Regensburg Staatliches Landratsamt Natur- und Umweltschutz	21.04.2021	nein	nicht vorhanden	keine Aussage möglich	nicht vorhanden	nicht vorhanden	---	PFV
Vorhaben: kumulative Wirkungen UVPG	Landkreis Regensburg	11126	Ggf. kumulative Wirkungen mit Vorhaben oder Tätigkeit, Vorhaben Ausbau R42, allerdings noch nicht zugelassen	D2 / D3a	08.02.2021	PDFs	Landratsamt Regensburg Staatliches Landratsamt Natur- und Umweltschutz	21.04.2021	nein	nicht vorhanden	keine Aussage möglich	nicht vorhanden	nicht vorhanden	---	PFV
Vorhaben: kumulative Wirkungen UVPG	Landkreis Straubing-Bogen	11076	keine bestehenden oder zugelassenen Vorhaben oder Tätigkeiten gem. Anlage 4 Nummer 4. Buchstabe c) ff) UVPG übermittelt	D3a	aktuell	---	Landratsamt Straubing-Bogen SG 22- Umweltschutz	22.07.2021	nein	nicht vorhanden	keine Aussage möglich	nicht vorhanden	nicht vorhanden	---	PFV
Vorhaben: kumulative Wirkungen UVPG	Landkreis Straubing-Bogen	11127	Ggf. kumulative Wirkungen mit Vorhaben oder Tätigkeit, Kiesabbau	D3a	13.07.2021	PDF	Landratsamt Straubing-Bogen SG 22- Umweltschutz	22.07.2021	nein	nicht vorhanden	keine Aussage möglich	nicht vorhanden	nicht vorhanden	---	PFV
Vorhaben: kumulative Wirkungen UVPG	Landkreis Straubing-Bogen	11128	Ggf. kumulative Wirkungen mit Vorhaben oder Tätigkeit, Photovoltaikanlagen	D3a	13.07.2021	PDF	Landratsamt Straubing-Bogen SG 22- Umweltschutz	22.07.2021	nein	nicht vorhanden	keine Aussage möglich	nicht vorhanden	nicht vorhanden	---	PFV
Vorhaben: kumulative Wirkungen UVPG	Regierungsbezirk Niederbayern	11077	keine bestehenden oder zugelassenen Vorhaben oder Tätigkeiten gem. Anlage 4 Nummer 4. Buchstabe c) ff) UVPG übermittelt	D3ab	aktuell	PDF	Regierung von Niederbayern	05.08.2021	nein	nicht vorhanden	keine Aussage möglich	nicht vorhanden	nicht vorhanden	---	PFV
Vorhaben: kumulative Wirkungen UVPG	Regierungsbezirk Oberpfalz	11078	keine bestehenden oder zugelassenen Vorhaben oder Tätigkeiten gem. Anlage 4 Nummer 4. Buchstabe c) ff) UVPG übermittelt	D2 / D3a	aktuell	PDF	Regierung der Oberpfalz	05.08.2021	nein	nicht vorhanden	keine Aussage möglich	nicht vorhanden	nicht vorhanden	---	PFV
Vorhaben: kumulative Wirkungen UVPG	Regierungsbezirk Oberpfalz	11079	keine bestehenden oder zugelassenen Vorhaben oder Tätigkeiten gem. Anlage 4 Nummer 4. Buchstabe c) ff) UVPG übermittelt	D2 / D3a	aktuell	PDF	Regierung der Oberpfalz	05.08.2021	nein	nicht vorhanden	keine Aussage möglich	nicht vorhanden	nicht vorhanden	---	PFV
Vorhaben: kumulative Wirkungen UVPG	Regierungsbezirk Oberpfalz	11080	Ggf. kumulative Wirkungen mit Vorhaben oder Tätigkeit, Umsetzungskonzept "Hydromorphologische Maßnahmen" für den Flusswasserkörper "Donau von Einmündung Naab bis Einmündung Große Laber (FWK 1_348)"	D2 / D3a	Okt 21	PDF	Regierung der Oberpfalz	05.08.2021	nein	nicht vorhanden	keine Aussage möglich	nicht vorhanden	nicht vorhanden	---	PFV

Unterlage	Unterkategorie / Erfassungs-kriterium	ID	Daten / Maßgebliche Datengrundlage	Abschnitt	Stand der Daten	Format	Bezugsquelle	Bestellt am...	Nutzungs-vereinbarung (ja/nein)	Kurzfassung der Nutzungsbedingung	Veröffentlichung erlaubt (ja / nein / mit Einschränkungen)	Lizenztex	Gültigkeit NVB Datum oder "Projektende" oder „unbegrenzt"	Bemerkung z. B. Angaben zur Verarbeitung der Daten	Projektphase
Vorhaben: kumulative Wirkungen UVPG	Regierungsbezirk Oberpfalz	11114	Ggf. kumulative Wirkungen mit Vorhaben oder Tätigkeit, Raumordnungsverfahren für den geplanten Granit-Steinbruch am Rauhenberg bei Wiesent / Landkreis Regensburg	D2 / D3a	25.03.2022	online	Regierung der Oberpfalz	25.03.2022	nein	nicht vorhanden	keine Aussage möglich	nicht vorhanden	nicht vorhanden	---	PFV
Vorhaben: kumulative Wirkungen UVPG	Regierungsbezirk Oberpfalz	11115	keine bestehenden oder zugelassenen Vorhaben oder Tätigkeiten gem. Anlage 4 Nummer 4. Buchstabe c) ff) UVPG übermittelt	D2 / D3a	25.03.2022	online	Regierung der Oberpfalz	25.03.2022	nein	nicht vorhanden	keine Aussage möglich	nicht vorhanden	nicht vorhanden	---	PFV
Vorhaben: kumulative Wirkungen UVPG	Regierungsbezirk Oberpfalz	11081	Ggf. kumulative Wirkungen mit Vorhaben oder Tätigkeit, laufendes straßenrechtliches Planfeststellungsverfahren Ausbau B 15/ B 16	D2 / D3a	25.03.2022	online	Regierung der Oberpfalz Sachgebiet 32 – Planfeststellung Straßenrecht, Bau- und Vergaberecht	05.08.2021	nein	nicht vorhanden	keine Aussage möglich	nicht vorhanden	nicht vorhanden	---	PFV
Vorhaben: kumulative Wirkungen UVPG	staatliches Bauamt Regensburg	11083	Ggf. kumulative Wirkungen mit Vorhaben oder Tätigkeit, Maßnahme „Staatsstraße 2146 Donaubrücke Wörth – Pfatter“ (PFV ab 2022)	D2 / D3a	25.03.2022	online	Staatliches Bauamt Regensburg	02.09.2021	nein	nicht vorhanden	keine Aussage möglich	nicht vorhanden	nicht vorhanden	---	PFV
Vorhaben: kumulative Wirkungen UVPG	Bergamt Südbayern	11109	Ggf. kumulative Wirkungen mit Vorhaben oder Tätigkeit, Tagebau Erlhus	D3ab	23.03.2022	PDF	Bergamt Südbayern Regierung Oberbayern	16.03.2022	nein	nicht vorhanden	keine Aussage möglich	nicht vorhanden	nicht vorhanden	---	PFV
Vorhaben: kumulative Wirkungen UVPG	Bergamt Nordbayern	11124	keine bestehenden oder zugelassenen Vorhaben oder Tätigkeiten gem. Anlage 4 Nummer 4. Buchstabe c) ff) UVPG übermittelt	D2/ D3a	23.03.2022	PDF	Bergamt Nordbayern Regierung Oberfranken	16.03.2022	nein	nicht vorhanden	keine Aussage möglich	nicht vorhanden	nicht vorhanden	---	PFV
Vorhaben: kumulative Wirkungen UVPG	Landkreis Landshut	11110	keine bestehenden oder zugelassenen Vorhaben oder Tätigkeiten gem. Anlage 4 Nummer 4. Buchstabe c) ff) UVPG übermittelt	D3ab	23.03.2022	PDF	Wasserwirtschaftsamt Landshut	16.03.2022	nein	nicht vorhanden	keine Aussage möglich	nicht vorhanden	nicht vorhanden	---	PFV
Vorhaben: kumulative Wirkungen UVPG	Landkreis Straubing-Bogen	11111	keine bestehenden oder zugelassenen Vorhaben oder Tätigkeiten gem. Anlage 4 Nummer 4. Buchstabe c) ff) UVPG übermittelt	D3a	23.03.2022	PDF	Wasserwirtschaftsamt Deggendorf	16.03.2022	nein	nicht vorhanden	keine Aussage möglich	nicht vorhanden	nicht vorhanden	---	PFV
Vorhaben: kumulative Wirkungen UVPG	Landkreis Regensburg	11123	Ggf. kumulative Wirkungen mit Vorhaben oder Tätigkeit, Flutpolder Wörthhof	D2 / D3a	31.03.2022	per Mail	Wasserwirtschaftsamt Regensburg	16.03.2022	nein	nicht vorhanden	keine Aussage möglich	nicht vorhanden	nicht vorhanden	---	PFV
Vorhaben: kumulative Wirkungen UVPG	Eisenbahn-Bundesamt	11112	Ggf. kumulative Wirkungen mit Vorhaben oder Tätigkeit, „ABS Hof - Marktrechwitz - Regensburg - Obertraubling (Ostkorridor)"	D3ab	31.03.2022	Stellungnahme zu V5a	Eisenbahn-Bundesamt	05.04.2022	nein	nicht vorhanden	keine Aussage möglich	nicht vorhanden	nicht vorhanden	---	PFV
Vorhaben: kumulative Wirkungen UVPG	Niederlassung Südbayern der Autobahn GmbH des Bundes	11113	keine bestehenden oder zugelassenen Vorhaben oder Tätigkeiten gem. Anlage 4 Nummer 4. Buchstabe c) ff) UVPG übermittelt	D3ab	31.03.2022	Stellungnahme zu V5a	Niederlassung Südbayern der Autobahn GmbH des Bundes	23.03.2022	nein	nicht vorhanden	keine Aussage möglich	nicht vorhanden	nicht vorhanden	---	PFV

Unterlage	Unterkategorie / Erfassungs-kriterium	ID	Daten / Maßgebliche Datengrundlage	Abschnitt	Stand der Daten	Format	Bezugsquelle	Bestellt am...	Nutzungs-vereinbarung (ja/nein)	Kurzfassung der Nutzungsbedingung	Veröffentlichung erlaubt (ja / nein / mit Einschränkungen)	Lizenztex	Gültigkeit NVB Datum oder "Projektende" oder „unbegrenzt"	Bemerkung z. B. Angaben zur Verarbeitung der Daten	Projektphase
Forstwirtschaft															
	Bannwald	15043		CD	09.07.2021	Info per Mail	Amt für Ernährung, Landwirtschaft und Forsten Bayreuth und Regensburg	09.07.2021	ja	Die Nutzung der Geodaten ist bis zu folgendem Datum befristet: 30.06.2024. Die Weitergabe der Daten an Dritte ist ohne schriftliche Zustimmung der BayFoV nicht zulässig. Auf Grund der unter 6.3. geschilderten Vorläufigkeit dürfen die Daten nach Ablauf der unter 5. genannten Nutzungsfrist nicht mehr verwendet werden	nein		6/30/2024		PFV, § 21 NABEG
	Schutzwald Art. 10	15087	Schutzwald Art. 10	CD	09.07.2021	shp	Bayerische Landesanstalt für Wald und Forstwirtschaft	5/18/2022	ja	Die Nutzung der Geodaten ist bis zu folgendem Datum befristet: 30.06.2024. Die Weitergabe der Daten an Dritte ist ohne schriftliche Zustimmung der BayFoV nicht zulässig. Auf Grund der unter 6.3. geschilderten Vorläufigkeit dürfen die Daten nach Ablauf der unter 5. genannten Nutzungsfrist nicht mehr verwendet werden	nein		6/30/2024		PFV, § 21 NABEG
	Bannwald	15043	Bannwald (Aktualität)	CD	09.07.2021	Info per Mail	Amt für Ernährung, Landwirtschaft und Forsten Bayreuth und Regensburg	09.07.2021	ja	Die Nutzung der Geodaten ist bis zu folgendem Datum befristet: 30.06.2024. Die Weitergabe der Daten an Dritte ist ohne schriftliche Zustimmung der BayFoV nicht zulässig. Auf Grund der unter 6.3. geschilderten Vorläufigkeit dürfen die Daten nach Ablauf der unter 5. genannten Nutzungsfrist nicht mehr verwendet werden	nein		6/30/2024		PFV, § 21 NABEG
	Schutzwald Art. 10	15087	Schutzwald Art. 10	CD	09.07.2021	shp	Bayerische Landesanstalt für Wald und Forstwirtschaft	18.05.2022	ja	Die Nutzung der Geodaten ist bis zu folgendem Datum befristet: 30.06.2024. Die Weitergabe der Daten an Dritte ist ohne schriftliche Zustimmung der BayFoV nicht zulässig. Auf Grund der unter 6.3. geschilderten Vorläufigkeit dürfen die Daten nach Ablauf der unter 5. genannten Nutzungsfrist nicht mehr verwendet werden	nein		30.06.2024		PFV, § 21 NABEG
Arthinweise HPA															
Vorkommenshinweisen (inkl. Artenhilfskonzepte und Maßnahmen) für folgende Artengruppen: Amphibien, Fische, Crustaceen, Mollusken, Heuschrecken, Käfer, Libellen, Reptilien, Säugetiere, Schmetterlinge, Vögel, Wildbienen	Landkreis Straubing Bogen	11099	keine Vorkommenshinweise	D3a	aktuell	Info per Mail	UNB Straubing-Bogen	07.02.2022	nein	nicht vorhanden	keine Aussage möglich	nicht vorhanden	nicht vorhanden	---	PFV
Vorkommenshinweisen (inkl. Artenhilfskonzepte und Maßnahmen) für folgende Artengruppen: Amphibien, Fische, Crustaceen, Mollusken, Heuschrecken, Käfer, Libellen, Reptilien, Säugetiere, Schmetterlinge, Vögel, Wildbienen	Landkreis Regensburg	11100	Daten zu floristischen Funktpunkten und Verweise auf frühere Datenübermittlungen	D2 / D3a	01.11.2019	Info per Mail	UNB Regensburg	10.18.2021	nein	nicht vorhanden	keine Aussage möglich	nicht vorhanden	nicht vorhanden	---	PFV
Vorkommenshinweisen (inkl. Artenhilfskonzepte und Maßnahmen) für folgende Artengruppen: Amphibien, Fische, Crustaceen, Mollusken, Heuschrecken, Käfer, Libellen, Reptilien, Säugetiere, Schmetterlinge, Vögel, Wildbienen	Landkreis Landshut	11101	Bestandserfassung pflegerelevanter Tierarten in ausgewählten Lebensräumen an der südexponierten Hangleite im Landkreis Landshut im Jahr 2019 - Erfassung der Artengruppen Vögel, Amphibien, Reptilien, Tagfalter und Heuschrecken	D3ab	01.11.2019	PDF	UNB Landshut	07.02.2022	nein	nicht vorhanden	keine Aussage möglich	nicht vorhanden	nicht vorhanden	---	PFV
Vorkommenshinweisen (inkl. Artenhilfskonzepte und Maßnahmen) für folgende Artengruppen: Amphibien, Fische, Crustaceen, Mollusken, Heuschrecken, Käfer, Libellen, Reptilien, Säugetiere, Schmetterlinge, Vögel, Wildbienen	Landkreis Landshut	11102	Erfassung des Bestandes des Großen Brachvogels und anderer Wiesenbrüter im Mettenbacher und Griefßenbacher Moos (SPA-Gebiet 7341-471) mit Erfassung des Brutbestandes und des Bruterfolges des Kiebitzes in einem Teilbereich des Projektgebietes sowie Bestandserfassung des Kiebitzes im Essenbacher Moos im Jahr 2021	D3ab	01.10.2021	PDF shape	UNB Landshut	07.02.2022	nein	nicht vorhanden	keine Aussage möglich	nicht vorhanden	nicht vorhanden	---	PFV

Unterlage	Unterkategorie / Erfassungs-kriterium	ID	Daten / Maßgebliche Datengrundlage	Abschnitt	Stand der Daten	Format	Bezugsquelle	Bestellt am...	Nutzungs-vereinbarung (ja/nein)	Kurzfassung der Nutzungsbedingung	Veröffentlichung erlaubt (ja / nein / mit Einschränkungen)	Lizenztex	Gültigkeit NVB Datum oder "Projektende" oder „unbegrenzt"	Bemerkung z: B. Angaben zur Verarbeitung der Daten	Projektphase
Vorkommenshinweisen (inkl. Artenhilfskonzepte und Maßnahmen) für folgende Artengruppen: Amphibien, Fische, Crustaceen, Mollusken, Heuschrecken, Käfer, Libellen, Reptilien, Säugetiere, Schmetterlinge, Vögel, Wildbienen	Landkreis Landshut	11103	Vorkommenshinweisen für folgende Artengruppen: Käfer	D3ab	01.03.2022	PDF shape	LWF	28.02.2022	nein	nicht vorhanden	keine Aussage möglich	nicht vorhanden	nicht vorhanden	---	PFV
Vorkommenshinweisen (inkl. Artenhilfskonzepte und Maßnahmen) für folgende Artengruppen: Amphibien, Fische, Crustaceen, Mollusken, Heuschrecken, Käfer, Libellen, Reptilien, Säugetiere, Schmetterlinge, Vögel, Wildbienen	Landkreis Landshut	11105	Erfassung des Bestandes des Großen Brachvogels und anderer Wiesenbrüter im Mettenbacher und Griefßenbacher Moos (SPA-Gebiet 7341-471) mit Erfassung des Brutbestandes und des Bruterfolges des Kiebitzes in einem Teilbereich des Projektgebietes sowie Bestandserfassung des Kiebitzes im Essenbacher Moos im Jahr 2021	D3ab	01.10.2021	PDF	Landschaftspflegerverband Landshut	07.02.2022	nein	nicht vorhanden	keine Aussage möglich	nicht vorhanden	nicht vorhanden	---	PFV
Vorkommenshinweisen (inkl. Artenhilfskonzepte und Maßnahmen) für folgende Artengruppen: Amphibien, Fische, Crustaceen, Mollusken, Heuschrecken, Käfer, Libellen, Reptilien, Säugetiere, Schmetterlinge, Vögel, Wildbienen	Landkreis Landshut	11106	Erfassung des Bestandes des Großen Brachvogels und anderer Wiesenbrüter im Mettenbacher und Griefßenbacher Moos (SPA-Gebiet 7341-471) mit Erfassung des Brutbestandes und des Bruterfolges des Kiebitzes in einem Teilbereich des Projektgebietes sowie Bestandserfassung des Kiebitzes im Essenbacher, Postauer und Wenger Moos im Jahr 2020	D3ab	01.08.2020	PDF	Landschaftspflegerverband Landshut	07.02.2022	nein	nicht vorhanden	keine Aussage möglich	nicht vorhanden	nicht vorhanden	---	PFV
Vorkommenshinweisen (inkl. Artenhilfskonzepte und Maßnahmen) für folgende Artengruppen: Amphibien, Fische, Crustaceen, Mollusken, Heuschrecken, Käfer, Libellen, Reptilien, Säugetiere, Schmetterlinge, Vögel, Wildbienen	Landkreis Landshut	11116	Bestandserfassung des Kiebitzes (Vanellus vanellus) im Jahr 2020 zur Ermittlung des Bruterfolges in Abhängigkeit von der landwirtschaftlichen Nutzung auf einer Teilfläche des Unterwattenbacher Moores östlich von Essenbach bei Landshut	D3ab	01.08.2020	PDF	Landschaftspflegerverband Landshut	07.02.2022	nein	nicht vorhanden	keine Aussage möglich	nicht vorhanden	nicht vorhanden	---	PFV
Vorkommenshinweisen (inkl. Artenhilfskonzepte und Maßnahmen) für folgende Artengruppen: Amphibien, Fische, Crustaceen, Mollusken, Heuschrecken, Käfer, Libellen, Reptilien, Säugetiere, Schmetterlinge, Vögel, Wildbienen	Landkreis Straubing Bogen	11104	keine Daten	D3a	aktuell	Info per Mail	Landschaftspflegerverband Straubing-Bogen	07.02.2022	nein	nicht vorhanden	keine Aussage möglich	nicht vorhanden	nicht vorhanden	---	PFV
Vorkommenshinweisen (inkl. Artenhilfskonzepte und Maßnahmen) für folgende Artengruppen: Amphibien, Fische, Crustaceen, Mollusken, Heuschrecken, Käfer, Libellen, Reptilien, Säugetiere, Schmetterlinge, Vögel, Wildbienen	Landkreis Regensburg	11117	keine Daten	D2 / D3a	01.08.2020	---	Landschaftspflegerverband Regensburg	11.12.2020 Aktualisierungsanfrage am 03.02.2022	nein	nicht vorhanden	keine Aussage möglich	nicht vorhanden	nicht vorhanden	---	PFV

Unterlage	Unterkategorie / Erfassungs-kriterium	ID	Daten / Maßgebliche Datengrundlage	Abschnitt	Stand der Daten	Format	Bezugsquelle	Bestellt am...	Nutzungs-vereinbarung (ja/nein)	Kurzfassung der Nutzungsbedingung	Veröffentlichung erlaubt (ja / nein / mit Einschränkungen)	Lizenztex	Gültigkeit NVB Datum oder "Projektende" oder „unbegrenzt"	Bemerkung z. B. Angaben zur Verarbeitung der Daten	Projektphase
Vorkommenshinweisen (inkl. Artenhilfskonzepte und Maßnahmen) für folgende Artengruppen: Amphibien, Fische, Crustaceen, Mollusken, Heuschrecken, Käfer, Libellen, Reptilien, Säugetiere, Schmetterlinge, Vögel, Wildbienen	Landkreis Straubing Bogen	11107	keine Daten	D3a	aktuell	Info per Mail	BUND Kreisgruppe Straubing-Bogen	07.02.2022	nein	nicht vorhanden	keine Aussage möglich	nicht vorhanden	nicht vorhanden	---	PFV
Vorkommenshinweisen (inkl. Artenhilfskonzepte und Maßnahmen) für folgende Artengruppen: Amphibien, Fische, Crustaceen, Mollusken, Heuschrecken, Käfer, Libellen, Reptilien, Säugetiere, Schmetterlinge, Vögel, Wildbienen	Landkreis Landshut	11108	keine Daten	D3ab	01.08.2020	Info per Mail	BUND Kreisgruppe Landshut	07.02.2022	nein	nicht vorhanden	keine Aussage möglich	nicht vorhanden	nicht vorhanden	---	PFV
Vorkommenshinweisen (inkl. Artenhilfskonzepte und Maßnahmen) für folgende Artengruppen: Amphibien, Fische, Crustaceen, Mollusken, Heuschrecken, Käfer, Libellen, Reptilien, Säugetiere, Schmetterlinge, Vögel, Wildbienen	Landkreis Regensburg	11118	keine Daten	D2 / D3a	01.08.2020	---	BUND Kreisgruppe Regensburg	11.12.2020	nein	nicht vorhanden	keine Aussage möglich	nicht vorhanden	nicht vorhanden	---	PFV
Vorkommenshinweisen (inkl. Artenhilfskonzepte und Maßnahmen) für folgende Artengruppen: Amphibien, Fische, Crustaceen, Mollusken, Heuschrecken, Käfer, Libellen, Reptilien, Säugetiere, Schmetterlinge, Vögel, Wildbienen	Regierungsbezirk Niederbayern	11119	keine Daten	D3a	aktuell	---	LBV Niederbayern	11.12.2020	nein	nicht vorhanden	keine Aussage möglich	nicht vorhanden	nicht vorhanden	---	PFV
Vorkommenshinweisen (inkl. Artenhilfskonzepte und Maßnahmen) für folgende Artengruppen: Amphibien, Fische, Crustaceen, Mollusken, Heuschrecken, Käfer, Libellen, Reptilien, Säugetiere, Schmetterlinge, Vögel, Wildbienen	Regierungsbezirk Oberpfalz	11120	Vorkommenshinweise zu: Brutvögel Stadt Regensburg; Horststandorte von Großstadtvögeln, Muscheln, Fledermäuse, Gebirgsschrecke und floristisches Artenhilfsprogramm Oberpfalz	D3a	aktuell	Info per Mail	LBV Oberpfalz	11.12.2020	nein	nicht vorhanden	keine Aussage möglich	nicht vorhanden	nicht vorhanden	---	PFV
Vorkommenshinweisen (inkl. Artenhilfskonzepte und Maßnahmen) für folgende Artengruppen: Amphibien, Fische, Crustaceen, Mollusken, Heuschrecken, Käfer, Libellen, Reptilien, Säugetiere, Schmetterlinge, Vögel, Wildbienen	TK 25 Blätter 7339, 7439, 7039, 7139, 7239, 7040	11121	Vorkommenshinweise zu Laufkäfern Provisorischer Atlas der Laufkäfer Bayerns und angrenzender Gebiete. Datenbank CARABIDFAUNA.DE	D3ab	divers	PDF	LORENZ, W. (2017): Provisorischer Atlas der Laufkäfer Bayerns und angrenzender Gebiete.	28.03.2022	nein	nicht vorhanden	keine Aussage möglich	nicht vorhanden	nicht vorhanden	---	PFV

Unterlage	Unterkategorie / Erfassungs-kriterium	ID	Daten / Maßgebliche Datengrundlage	Abschnitt	Stand der Daten	Format	Bezugsquelle	Bestellt am...	Nutzungs-vereinbarung (ja/nein)	Kurzfassung der Nutzungsbedingung	Veröffentlichung erlaubt (ja / nein / mit Einschränkungen)	Lizenztex	Gültigkeit NVB Datum oder "Projektende" oder „unbegrenzt"	Bemerkung z. B. Angaben zur Verarbeitung der Daten	Projektphase
Vorkommenshinweisen (inkl. Artenhilfskonzepte und Maßnahmen) für folgende Artengruppen: Amphibien, Fische, Crustaceen, Mollusken, Heuschrecken, Käfer, Libellen, Reptilien, Säugetiere, Schmetterlinge, Vögel, Wildbienen	TK 25 Blätter 7339, 7439, 7039, 7139, 7239, 7041	11122	Artinformationen LFU	D3ab	divers	Excel	LFU	28.03.2022	nein	nicht vorhanden	keine Aussage möglich	nicht vorhanden	nicht vorhanden	---	PFV
SöP-B															
	Agrarstrukturhebung, Aquakulturen	15106	Agrarstrukturhebung (2016), Aquakulturen (2018)	CD	2016 / 2018	xlsx / pdf	Bayerisches Landesamt für Statistik	01.10.2020							PFV, § 21 NABEG
	Agrarstrukturhebung, Aquakulturen (Aktualisierung)	15107	Agrarstrukturhebung (2020), Aquakulturen (2021)	CD	2020 / 2021	xlsx	Bayerisches Landesamt für Statistik	07.06.2022							PFV, § 21 NABEG
ARGE-T															
			Leistungsdaten	D3a	18.09.2019	pdf	1&1 Versatel Deutschland GmbH Aroser Allee 78 13407 Berlin leitungsauskunft@versatel.de	05.09.19, 12.04.22	nein	nicht vorhanden	keine Aussage möglich	nicht vorhanden	nicht vorhanden	nicht relevant	PFV, § 21 NABEG
			keine Anlagen	D3a	17.10.2019		Abwasserzweckverband Niederaichbach Rathausstrasse 2 84100 Niederaichbach woisetschlaeger@Niederaichbach.de	17.10.19, 09.11.22	nicht vorhanden	keine Aussage möglich	nicht vorhanden	nicht vorhanden	Auskunft durch Gemeinde Niederaichbach	PFV, § 21 NABEG	
			Leistungsdaten	D3a	16.10.2019	pdf	amplus AG Technologiecampus 4 94244 Teisnach über: CCNST Deutschland GmbH Technologiecampus 4 94244 Teisnach ccnst-Bauabteilung, 09923 8045-200 09923 8045-2965 Anna Besch info@ccnst.de anna.benesch@ccnst.de	05.09.19, 11.10.19	nicht vorhanden	keine Aussage möglich	nicht vorhanden	nicht vorhanden	Auskunft über ccnst (Muttergesellschaft)	PFV, § 21 NABEG	
			keine Anlagen	D3a	12.09.2019		Avacon Netz GmbH Schillerstrasse 3 38350 Helmstedt leitungsauskunft@avacon.de	05.09.19, 27.04.22	nein	nicht vorhanden	keine Aussage möglich	nicht vorhanden	nicht vorhanden	Anfrage 670092	PFV, § 21 NABEG
			Leistungsdaten	D3a	05.09.2019		bayernets GmbH Poccistraße 7 80336 München 089 / 89 05 72-00 planauskunft@bayernets.de https://www.online-leitungsauskunft.net	05.09.19	nein	nicht vorhanden	keine Aussage möglich	nicht vorhanden	nicht vorhanden	Zeichen: E 2019.1947.02, Auskunft durch Energienetze Bayern	PFV, § 21 NABEG
			Leistungsdaten	D3a	23.04.20, 12.05.22	shp	Bayernwerk Netz GmbH Lilienthalstraße 7 93049 Regensburg 0871 / 96560120		nein	nicht vorhanden	keine Aussage möglich	nicht vorhanden	nicht vorhanden	keine Angaben zu Schutzstreifenbreiten o.Ä.	PFV, § 21 NABEG
			Richtfunkstrecken Betreiber	D3a	27.01.2021	jpg	226.Postfach@BNetzA.de Bundesnetzagentur - Referat 226 Richtfunk, Flug-, Navigations- und Ortungsfunk Fehrbelliner Platz 3 10707 Berlin	29.03.22 Formular zur Abfrage der Betreiber von Richtfunkstrecken_D3a	nein	nicht vorhanden	keine Aussage möglich	nicht vorhanden	nicht vorhanden	nicht relevant	PFV, § 21 NABEG
			Richtfunkstrecke	D3a	29.10.19, 19.04.21	pdf	CCNST Deutschland GmbH	16.04.22	nein	nicht vorhanden	keine Aussage möglich	nicht vorhanden	nicht vorhanden	Richtfunkstrecke	PFV, § 21 NABEG
			keine Anlagen	D3a	30.08.2019		CenturyLink Communications Germany GmbH Süderstrasse 198 20537 Hamburg bil-leitungsauskunft	30.08.19 Onlineauskunft/BIL	nein	nicht vorhanden	keine Aussage möglich	nicht vorhanden	nicht vorhanden	nicht relevant	PFV, § 21 NABEG

Unterlage	Unterkategorie / Erfassungs-kriterium	ID	Daten / Maßgebliche Datengrundlage	Abschnitt	Stand der Daten	Format	Bezugsquelle	Bestellt am...	Nutzungs-vereinbarung (ja/nein)	Kurzfassung der Nutzungsbedingung	Veröffentlichung erlaubt (ja / nein / mit Einschränkungen)	Lizenztex	Gültigkeit NVB Datum oder "Projektende" oder „unbegrenzt"	Bemerkung z. B. Angaben zur Verarbeitung der Daten	Projektphase
			keine Anlagen	D3a	06.09.2019		Colt Technology Services GmbH Leitungskordin-han@colt.net	05.09.19, 17.05.22	nein	nicht vorhanden	keine Aussage möglich	nicht vorhanden	nicht vorhanden	keine Anlagen	PFV, § 21 NABEG
			keine Anlagen	D3a			DB Kommunikationstechnik Netzadministration KTB.Muenchen@deutschebahn.com	06.09.19, 20.11.19 Nachfrage	nein	nicht vorhanden	keine Aussage möglich	nicht vorhanden	nicht vorhanden	Keine Auskunft über Leitungen im abgefragten 1000m Korridor. Auskünfte erfolgen im PFV.	PFV, § 21 NABEG
			Leistungsdaten (aus Kreuzungsverzeichnis)	D3a			DB Netz AG Theodor-Heuss-Allee 7 60486 Frankfurt am Main		nein	nicht vorhanden	keine Aussage möglich	nicht vorhanden	nicht vorhanden	Gesamt Auskunft DB über KTB.Muenchen@deutschebahn.com	PFV, § 21 NABEG
			Anfrage kann nicht beantwortet werden, da der zugesendete Plan für die DB zu ungenau ist. Telefonat 10.12.19 Fr. Bücherl: es erfolgt definitiv keine Auskunft über Leitungen im abgefragten 1000m Korridor. Auskünfte können erfolgen, wenn ein (grober) Trassenverlauf vorliegt, bzw. im PFV. Es ist davon auszugehen, dass im Bereich Bahnanlagen Leitungen vorliegen, außerhalb von Bahngrund sollten keine Leitungen liegen.	D3a	27.09.2019		Deutsche Bahn Immobilien, Region Süd Liegenschaftsmanagement Barthstraße 12 80339 München Liegenschaftsmanagement 089/1308-3270, Daniela Bücherl immobilien.sued@deutschebahn.com Daniela.Buecherl@deutschebahn.com	06.09.19, 12.11.19 Nachfrage, 10.12.19 Nachfrage	nein	nicht vorhanden	keine Aussage möglich	nicht vorhanden	nicht vorhanden	Keine Auskunft über Leitungen im abgefragten 1000m Korridor. Auskünfte erfolgen im PFV.	PFV, § 21 NABEG
			Leistungsdaten	D3a	02.12.2019		DB Energie GmbH Richelstrasse 3 80634 München 089/130885002, Hr. Bauer	22.10.19 05.12.19 Nachfrage	nein	nicht vorhanden	keine Aussage möglich	nicht vorhanden	nicht vorhanden	Auskunft durch Deutsche Telekom Technik GmbH Technik Niederlassung Süd Planauskunft Süd	PFV, § 21 NABEG
			Leistungsdaten	D3a	02.12.2019	pdf	Deutsche Funkturm	30.03.22	nein	nicht vorhanden	keine Aussage möglich	nicht vorhanden	nicht vorhanden	Auskunft durch Deutsche Telekom Technik GmbH Technik Niederlassung Süd Planauskunft Süd	PFV, § 21 NABEG
			keine Anlagen	D3a	05.09.2019		Deutsche Glasfaser Holding GmbH Am Kuhm 31 46325 Borken planauskunft@deutsche-glasfaser.de	05.09.19, 13.04.22	nicht vorhanden	keine Aussage möglich	nicht vorhanden	nicht vorhanden	DG-PLANAUSKUNFT- 019256	PFV, § 21 NABEG	
			Leistungsdaten	D3a	27.09.2019		Deutsche Telekom Netzproduktion GmbH Landgrabenweg 151 53227 Bonn trassenauskunft.kabel@telekom.de telekom-bauleitplanung-regensburg@telekom.de	05.09.19	nein	nicht vorhanden	keine Aussage möglich	nicht vorhanden	nicht vorhanden	50 cm Abstand links und rechts von der Telekommunikationslinie/-anlage	PFV, § 21 NABEG
			Leistungsdaten	D3a	24.01.2023	pdf	Energienetze Bayern Frankenthaler Str. 2 81539 München 089 68003-352 plan-arnstorf@energienetze-bayern.de netzdokumentation@energienetze-bayern.de	05.09.19, 11.10.19 Nachfrage	nein	nicht vorhanden	keine Aussage möglich	nicht vorhanden	nicht vorhanden	Schutzstreifen für neue Gasleitung (DA160 PE) auf Privatflächen 2m, ansonsten nach DVGW.	PFV, § 21 NABEG
			Leistungsdaten	D3a	28.11.19 23.12.22 24.01.23	pdf	Energienetze Bayern - Planung Gasanschluss KKI Frankenthaler Str. 2 81539 München 089/68003-710, Hr. Manuel Gaßner manuel.gassner@energienetze-bayern.de	05.11.19, 12.11.19	nein	nicht vorhanden	keine Aussage möglich	nicht vorhanden	nicht vorhanden	Schutzstreifen für neue Gasleitung (DA160 PE) auf Privatflächen 2m, ansonsten nach DVGW.	PFV, § 21 NABEG
			keine Anlagen	D3a	30.08.2019		Erdgas Münster GmbH Leitungsauskunft bil-leitungsauskunft	30.08.19 Onlineauskunft/BIL	nein	nicht vorhanden	keine Aussage möglich	nicht vorhanden	nicht vorhanden	nicht relevant	PFV, § 21 NABEG
			keine Anlagen	D3a	30.08.2019		Ericsson Service GmbH Prinzenallee 21 40549 Düsseldorf	06.04.22	nein	nicht vorhanden	keine Aussage möglich	nicht vorhanden	nicht vorhanden	nicht relevant	PFV, § 21 NABEG

Unterlage	Unterkategorie / Erfassungs-kriterium	ID	Daten / Maßgebliche Datengrundlage	Abschnitt	Stand der Daten	Format	Bezugsquelle	Bestellt am...	Nutzungs-vereinbarung (ja/nein)	Kurzfassung der Nutzungsbedingung	Veröffentlichung erlaubt (ja / nein / mit Einschränkungen)	Lizenztex	Gültigkeit NVB Datum oder "Projektende" oder „unbegrenzt"	Bemerkung z. B. Angaben zur Verarbeitung der Daten	Projektphase
			Leistungsdaten	D3a	27.09.2019	pdf	EVE Energieversorgung Ergolding – Essenbach GmbH Lindenstraße 25 84030 Ergolding info@eve-erdgas.de	11.09.19	nein	nicht vorhanden	keine Aussage möglich	nicht vorhanden	nicht vorhanden	Bündelung mit Gasleitungen nicht gewünscht, Querung mit min. 1 m Abstand und isol. Zwischenlage, nach DVGW-Regelwerk ist ein Schutzstreifen von 4 m Breite, je 2 m links und rechts der Leitung im Grundbuch eingetragen	PFV, § 21 NABEG
			keine Anlagen	D3a	30.08.2019		ExxonMobil Production Deutschland GmbH Riethorst 12 30659 Hannover Frau Stottmeier, Abt LAXXL bil-leitungsauskunft	30.08.19 Onlineauskunft/BIL	nein	nicht vorhanden	keine Aussage möglich	nicht vorhanden	nicht vorhanden	nicht relevant	PFV, § 21 NABEG
			keine Anlagen	D3a	30.08.2019		Fernleitungs-Betriebsgesellschaft mbH Löbestr. 1 53153 Bonn bil-leitungsauskunft	30.08.19 Onlineauskunft/BIL	nein	nicht vorhanden	keine Aussage möglich	nicht vorhanden	nicht vorhanden	nicht relevant	PFV, § 21 NABEG
			keine Anlagen	D3a	30.08.2019		Gascade Gastransport GmbH, Abteilung GNT Kölnische Straße 108 - 112 34119 Kassel bil-leitungsauskunft	30.08.19 Onlineauskunft/BIL	nein	nicht vorhanden	keine Aussage möglich	nicht vorhanden	nicht vorhanden	nicht relevant	PFV, § 21 NABEG
			keine Anlagen	D3a	30.08.2019		GasLINE GmbH & Co. KG Paesmühlenweg 10 +12 47638 Straelen bil-leitungsauskunft	30.08.19 Onlineauskunft/BIL	nein	nicht vorhanden	keine Aussage möglich	nicht vorhanden	nicht vorhanden	nicht relevant	PFV, § 21 NABEG
			keine Anlagen	D3a	30.08.2019		Gasunie Deutschland Transport Services GmbH bil-leitungsauskunft	30.08.19 Onlineauskunft/BIL	nein	nicht vorhanden	keine Aussage möglich	nicht vorhanden	nicht vorhanden	nicht relevant	PFV, § 21 NABEG
			keine Anlagen	D3a	30.08.2019		GDMcom Maximilianstraße 4 04129 Leipzig info@gdmcom.de	30.08.19 Onlineauskunft/BIL	nein	nicht vorhanden	keine Aussage möglich	nicht vorhanden	nicht vorhanden	nicht relevant	PFV, § 21 NABEG
			keine Anlagen	D3a	05.09.19 28.09.22		GTT Communications, Inc. (ehem. Interoute Germany GmbH) Prinzenallee 9 40549 Düsseldorf 030 / 254311461, Andreas Lehmann leitungsauskunft@gtt.net andreas.lehmann@gtt.net	05.09.19, 28.09.22	nein	nicht vorhanden	keine Aussage möglich	nicht vorhanden	nicht vorhanden	nicht relevant	PFV, § 21 NABEG
			für den angefragten Bereich nicht zuständig	D3a	29.10.2019		In(n) Energie GmbH Bayerwerkstraße 13 84359 Simbach am Inn 08571 / 911250, Hr. Tevs info@inn-energie.de tevs@hellmannsberger.de	05.09.19, 11.10.19 Nachfrage 29.10.19, 28.09.22	nein	nicht vorhanden	keine Aussage möglich	nicht vorhanden	nicht vorhanden	nicht relevant	PFV, § 21 NABEG
			Level (3) Communications ist jetzt CenturyLink Communications	D3a	30.08.2019		Level (3) Communications GmbH bil-leitungsauskunft	30.08.19 Onlineauskunft/BIL	nein	nicht vorhanden	keine Aussage möglich	nicht vorhanden	nicht vorhanden	Level (3) Communications ist jetzt CenturyLink Communications	PFV, § 21 NABEG
			Leistungsdaten	D3a	09.09.19 13.04.22	pdf	M-net Telekommunikations GmbH Frankfurter Ring 158 80807 München 089/45200-8665, Christian Voit Spartenauskunft@m-net.de	05.09.19 13.04.22	nein	nicht vorhanden	keine Aussage möglich	nicht vorhanden	nicht vorhanden	nicht relevant	PFV, § 21 NABEG
			Betreiber KKI direkte Abstimmungen erfolgen in Ortsterminen Erste Abstimmungen zur geplanten Gasleitung am 19.12.19 mit Energienetzte Bayern	D3a	30.08.2019		Preussen Elektra Tresckowstraße 5 30457 Hannover 0 511 439 03 info@preussenelektra.de		nein	nicht vorhanden	keine Aussage möglich	nicht vorhanden	nicht vorhanden	Betreiber KKI direkte Abstimmungen erfolgen in Ortsterminen	PFV, § 21 NABEG

Unterlage	Unterkategorie / Erfassungs-kriterium	ID	Daten / Maßgebliche Datengrundlage	Abschnitt	Stand der Daten	Format	Bezugsquelle	Bestellt am...	Nutzungs-vereinbarung (ja/nein)	Kurzfassung der Nutzungsbedingung	Veröffentlichung erlaubt (ja / nein / mit Einschränkungen)	Lizenztex	Gültigkeit NVB Datum oder "Projektende" oder „unbegrenzt"	Bemerkung z. B. Angaben zur Verarbeitung der Daten	Projektphase
			Leistungsdaten	D3a	21.08.2019	dwg shp	TenneT TSO GmbH Eisenbahnängsweg 2a 31275 Lehrte		ja	nicht vorhanden	keine Aussage möglich	nicht vorhanden	nicht vorhanden	nicht relevant	PFV, § 21 NABEG
			Richtfunkstrecke	D3a		pdf jpg xls	Telefonica Germany GmbH & Co. OHG Georg-Brauchle-Ring 50 80992 München	06.04.22	nein	nicht vorhanden	keine Aussage möglich	nicht vorhanden	nicht vorhanden	Funkstrecke im Bereich SOL-Freileitung Horizontaler Schutzstreifen je 30 m Links/Rechts Vertikaler Schutzstreifen je 10m	PFV, § 21 NABEG
				D3a	30.08.2019		Thyssengas GmbH bil-leitungsauskunft	30.08.19 BIL	nein	nicht vorhanden	keine Aussage möglich	nicht vorhanden	nicht vorhanden	nicht relevant	PFV, § 21 NABEG
			keine Anlagen	D3a	09.09.2019		Uniper Kraftwerke GmbH Alexander-von-Humboldt-Straße 1 45896 Gelsenkirchen 0209 601-5331, Oliver Holey Oliver.Holey@ruhrenergie.com	05.09.19, 26.07.22	nein	nicht vorhanden	keine Aussage möglich	nicht vorhanden	nicht vorhanden	Plananfrage 000641-2019 Nachfolger von E.ON Wasserkraft Auskunft durch: RuhrEnergie GmbH, EVR Kabeltechnik Bergmannsglückstr. 41-43 45896 Gelsenkirchen	PFV, § 21 NABEG
			keine Anlagen	D3a	05.09.19 26.07.22		Uniper Wärme GmbH Bergmannsglückstrasse 40 45896 Gelsenkirchen plananfragen-waerme@uniper.energy	05.09.19, 26.07.22	nein	nicht vorhanden	keine Aussage möglich	nicht vorhanden	nicht vorhanden	Zeichen: 000496-2019	PFV, § 21 NABEG
			Leistungsdaten	D3a	12.09.19 15.01.20 20.02.20 Angefragte Freileitungen gehören UeZW 10.03.20 12.03.20 25.07.22 29.04.24 28.06.24	25.07.22 dxf	ÜZW Energie Überlandzentrale Wörth/l.-Altheim Netz AG Regensburger Straße 33 84051 Altheim 08703 9255-1532, Ramona Jobst planauskunft@uezw-strom.de	05.09.19, 09.01.20, 17.01.20, 20.02.20 Nachfrage 27.02.20 Nachfrage 12.03.20 Nachfrage 28.06.22 / 01.07.22 18.12.23	nein	nicht vorhanden	keine Aussage möglich	nicht vorhanden	nicht vorhanden	nicht relevant	PFV, § 21 NABEG, Planänderung I nach §24
			keine Anlagen	D3a	06.09.2019		Verizon Deutschland GmbH Sebrathweg 20 44149 Dortmund planauskunft@de.verizon.com	05.09.19, 13.04.22	nein	nicht vorhanden	keine Aussage möglich	nicht vorhanden	nicht vorhanden	nicht relevant	PFV, § 21 NABEG
			Leistungsdaten	D3a	06.09.2019		Vodafone / Kabel Deutschland Ferdinand-Braun-Platz 1 40549 Düsseldorf koordinationsanfragen.de@vodafone.com TDR-S-Bayern.de@vodafone.com koordinationsanfragen@KabelDeutschland.de	05.09.19, 13.04.22	nein	nicht vorhanden	keine Aussage möglich	nicht vorhanden	nicht vorhanden	Stellungnahme S00783241 + S00783208	PFV, § 21 NABEG
			Richtfunkstrecke	D3a	15.02.21	pdf	Vodafone RiFu Tarek Fattal tarek.fattal@vodafone.com	29.01.21	nein	nicht vorhanden	keine Aussage möglich	nicht vorhanden	nicht vorhanden	25 m Mindestabstand zu Funkstrecken und Masten einhalten. Zeichen Z_SRM15374900A	PFV, § 21 NABEG
			Leistungsdaten	D3a	10.10.19 27.11.19	dwg	Wasserzweckverband Mallersdorf Ettersdorf 3 84066 Mallersdorf-Pfaffenberg 08772 / 9621 info@wzv-mallersdorf.de	05.09.19 26.11.19 03.12.21	nein	nicht vorhanden	keine Aussage möglich	nicht vorhanden	nicht vorhanden	nicht relevant	PFV, § 21 NABEG
			keine Anlagen	D3a	30.08.2019		WINGAS TRANSPORT GmbH, Abteilung GNT Königstor 20 34117 Kassel bil-leitungsauskunft	30.08.19 Onlineauskunft/BIL	nein	nicht vorhanden	keine Aussage möglich	nicht vorhanden	nicht vorhanden	nicht relevant	PFV, § 21 NABEG
			keine Anlagen	D3a	15.02.2021		Wintershall Holding GmbH Postfach 1265 49403 Barnsdorf info@wintershall.com	30.08.19 Onlineauskunft/BIL	nein	nicht vorhanden	keine Aussage möglich	nicht vorhanden	nicht vorhanden	nicht relevant	PFV, § 21 NABEG

Unterlage	Unterkategorie / Erfassungs-kriterium	ID	Daten / Maßgebliche Datengrundlage	Abschnitt	Stand der Daten	Format	Bezugsquelle	Bestellt am...	Nutzungs-vereinbarung (ja/nein)	Kurzfassung der Nutzungsbedingung	Veröffentlichung erlaubt (ja / nein / mit Einschränkungen)	Lizenztex	Gültigkeit NVB Datum oder "Projektende" oder „unbegrenzt"	Bemerkung z. B. Angaben zur Verarbeitung der Daten	Projektphase
			keine Anlagen	D3a	09.09.2019		Zweckverband zur Abwasserbeseitigung im Pfattertal Aukofener Strasse 17 93098 Mintraching (0 94 06) 94 14 - 0 09406 / 9414 - 58, Christian Geusch infoazv@azv-pfattertal.de christian.geusch@azv-pfattertal.de	05.09.19	nein	nicht vorhanden	keine Aussage möglich	nicht vorhanden	nicht vorhanden	nicht relevant	PFV, § 21 NABEG
			Leitungsdaten	D3a	09.09.19 09.01.20	pdf dxf	Zweckverband zur Wasserversorgung der Isar-Gruppe Wasserwerkstraße 1 84051 Essenbach/Ohu 08703-9321-0 info@wv-isar-gruppe1.de	05.09.19, 09.01.20 Nachfrage 03.12.21, 31.01.22 Nachfrage	nein	nicht vorhanden	keine Aussage möglich	nicht vorhanden	nicht vorhanden	nicht relevant	PFV, § 21 NABEG
				D3a	05.09.2019		Zweckverband zur Wasserversorgung Rottenburger Gruppe Am Wasserwerk 1 84056 Rottenburg a.d.L. 08781 / 9413-0 info@rottenburger-gruppe.de	05.09.19	nein	nicht vorhanden	keine Aussage möglich	nicht vorhanden	nicht vorhanden	nicht relevant	PFV, § 21 NABEG
			Leitungsdaten	D3a	09.09.2019		Zweckverband zur Wasserversorgung im Landkreis Regensburg-Süd Aukofener Straße 17 93098 Mintraching 09406/9410-0 info@wzv-regensburg.de	05.09.19, 03.12.21	nein	nicht vorhanden	keine Aussage möglich	nicht vorhanden	nicht vorhanden	nicht relevant	PFV, § 21 NABEG
			Strasse	D3a	09.09.2019		Gemeinde Pfatter Haidauer Str. 40 93102 Pfatter 09481/9404-0, Bürgermeister: Jürgen Koch gemeinde.pfatter@realrgb.de juergen.koch@pfatter.de	06.09.19, 11.10.19 Nachfrage							
			03.05.22 Email mit Verteilerliste Bauleitplanung	D3a	03.05.2022		Gem. Postau & Weng	09.03.22, 27.04.22 Nachfrage							
			Strasse Gewässer Leitungsdaten	D3a	30.09.19 10.03.22		Verwaltungsgemeinschaft Sünching Gemeinde Riekofen Gemeinde Aufhausen Schulstraße 26 93104 Sünching 09480/9380-0 09480/9380-11 Geschäftsleiter: Georg Schmalhofer Bürgermeister: Johann Schiller poststelle@vg-suenching.de georg.schmalhofer@vg-suenching.de	06.09.19, 09.03.22 Nachfrage							
			Abwasser durch Gemeinde Hinweis: Langenerlinger Bach ist Gew. III. Ordnung und wird im Gemeindegebiet durch Hagelstadt verwaltet	D3a	07.11.2019		Gemeinde Hagelstadt Gailsbacher Straße 1 93095 Hagelstadt 09453/99 60 99 Bürgermeister: Dr. Bausenwein gemeinde@hagelstadt.de Bernhard.Bausenwein@hagelstadt.de	06.09.19, 11.10.19 Nachfrage 09.03.22, 27.04.22 Nachfrage							

Unterlage	Unterkategorie / Erfassungs-kriterium	ID	Daten / Maßgebliche Datengrundlage	Abschnitt	Stand der Daten	Format	Bezugsquelle	Bestellt am...	Nutzungs-vereinbarung (ja/nein)	Kurzfassung der Nutzungsbedingung	Veröffentlichung erlaubt (ja / nein / mit Einschränkungen)	Lizenztex für Karte	Gültigkeit NVB Datum oder "Projektende" oder „unbegrenzt"	Bemerkung z. B. Angaben zur Verarbeitung der Daten	Projektphase
			03.05.22 Email mit Liste von Versorgungsträgern	D3a	28.08.19 04.11.19		Gemeinde Mintraching Friedenstraße 2 93098 Mintraching 0 94 06 / 94 12-0 09406/9412-11 09406/9412-14 Bürgermeister Angelika Ritt-Frank Hr. Weigert bauamt@geiselhoering.de buergermeister@geiselhoering.de	06.09.19, 11.10.19 Nachfrage 09.03.22							
			Strasse Gewässer	D3a	15.10.2019		Gemeinde Geiselhöring Stadtplatz 4 94333 Geiselhöring 09423/9400-11 Bürgermeister Herbert Lichtinger bauamt@geiselhoering.de buergermeister@geiselhoering.de	06.09.19, 11.10.19 Nachfrage 09.03.22							
			Strasse Gewässer Leitungsdaten	D3a	02.12.19 Auskunft Freispiegel- leitungen 13.12.19 Auskunft Druck- leitungen		Gemeinde Laberweinting Landshuter Straße 32 84082 Laberweinting Postanschrift: Postfach 40 84080 Laberweinting 08772 9619-0 09454 416 08772 9619-12 08772 9619-18 Bürgermeister Johann Grau Geschäftsleiter Hr. Winderl Bauamt Hr. Kirchmayer gemeinde@laberweinting.de buergermeister@laberweinting.de andreas.kirchmayer@laberweinting.de	06.09.19, 11.10.19 Nachfrage 05.11.19, 09.03.22, 26.10.22							
			Strasse	D3a	19.09.2019		Gemeinde Markt Mallersdorf-Pfaffenberg Steinrainer Str. 8 84066 Mallersdorf-Pfaffenberg 08772/8070 08772 / 807-21 Bürgermeister Karl Wellenhofer markt-mallersdorf-pfaffenberg@mal-pfa.de k.wellenhofer@mal-pfa.de	06.09.19, 09.03.22							
			Strasse Gewässer Leitungsdaten	D3a	21.10.2019		Verwaltungsgemeinschaft Ergoldsbach Gemeinde Bayerbach bei Ergoldsbach Marktstr. 4 84061 Ergoldsbach 08774/236, Bürgermeister Bayerbach: Ludwig Bindhammer bgm@vgem-ergoldsbach.de	06.09.19, 11.10.19 Nachfrage 09.03.22							
			Gewässer Leitungsdaten	D3a	21.10.2019		Verwaltungsgemeinschaft Ergoldsbach Markt Ergoldsbach Hauptstrasse 29 84061 Ergoldsbach 08771/3021, Bürgermeister Ergoldsbach: Ludwig Robold bgm@vgem-ergoldsbach.de	06.09.19, 11.10.19 Nachfrage 09.03.22							
			RW-Kanäle	D3a	14.10.2019		Gemeinde Mengkofen Von-Haniel-Allee 12 84152 Mengkofen 08733 / 9388-111, Bürgermeister Hr. Maier 08733 / 9388-140, Hr. Jobst (Bauamt)	06.09.19, 11.10.19 Nachfrage							

Unterlage	Unterkategorie / Erfassungs-kriterium	ID	Daten / Maßgebliche Datengrundlage	Abschnitt	Stand der Daten	Format	Bezugsquelle	Bestellt am...	Nutzungs-vereinbarung (ja/nein)	Kurzfassung der Nutzungsbedingung	Veröffentlichung erlaubt (ja / nein / mit Einschränkungen)	Lizenztext für Karte	Gültigkeit NVB Datum oder "Projektende" oder „unbegrenzt"	Bemerkung z. B. Angaben zur Verarbeitung der Daten	Projektphase
			Strasse Gewässer Leistungsdaten	D3a	18.09.2019		Verwaltungsgemeinschaft Wörth a. d. Isar Postau Am Kellerberg 2 a 84109 Wörth a.d Isar 08702 / 94 01-21, Bürgermeister Postau: Herr Angstl info@vg.woerth-isar.de buergermeister.postau@vg.woerth-isar.d	06.09.19							
			Strasse Gewässer	D3a	16.10.19 18.10.19	dwg dgn pdf	Verwaltungsgemeinschaft Wörth a. d. Isar Weng (Isar) Am Kellerberg 2 a 84109 Wörth a.d Isar 08702 / 94 01-22, Bürgermeister Weng: Herr Kiermeier Herr Endler info@vg.woerth-isar.de buergermeister.weng@vg.woerth-isar.de stephan.endler@vg.woerth-isar.de	06.09.19 11.10.19 Nachfrage							
			Strasse Gewässer Leistungsdaten	D3a	16.09.2019	dwg dgn pdf	Gemeinde Markt Essenbach Rathausplatz 3 84051 Essenbach 08703 808-10, Bürgermeister Dieter Neubauer rathaus@essenbach.de	06.09.19, 09.03.22, 27.04.22 Nachfrage							
			Strasse Gewässer	D3a	07.10.19 (D2) 20.12.19 (Antwort für D2 und D3)	pdf	Landkreis Regensburg Altmühlstraße 3 93059 Regensburg Postanschrift Postfach 12 03 29 93025 Regensburg 0941/4009-0 0941/4009-355 Abteilung S 4 - Bauamt Abteilungsleiterin Frau Glaser poststelle@landratsamt-regensburg.de bauamt@landratsamt-regensburg.de	06.09.19, 11.10.19 Nachfrage 10.12.19 Nachfrage							
			Leistungsdaten	D3a	28.11.2019	pdf	Landkreis Straubing-Bogen Landratsamt Straubing-Bogen Leutnerstr. 15 94315 Straubing 09421/973-0 09421/973-135 09421/9980-12 Bauen und Umwelt Abteilungsleiterin Petra Harant Hr. Winter landratsamt@landkreis-straubing-bogen.de Harant.Petra@landkreis-straubing-bogen.de winter.armin@landkreis-straubing-bogen.de	06.09.19, 11.10.19 Nachfrage 30.10.19							
			Strasse Gewässer	D3a	30.10.2019	pdf	Landkreis Landshut Landratsamt Landshut Veldener Straße 15 84036 Landshut 0871/408-0 0871/408-5851 0871/408-5855 Tiefbauamt Rottenburg Hr. Schmaus poststelle@landkreis-landshut.de	06.09.19 11.10.19 Nachfrage 30.10.19 Nachfrage	nein	nicht vorhanden	keine Aussage möglich	nicht vorhanden	nicht vorhanden	nicht relevant	PFV, § 21 NABEG

Unterlage	Unterkategorie / Erfassungs-kriterium	ID	Daten / Maßgebliche Datengrundlage	Abschnitt	Stand der Daten	Format	Bezugsquelle	Bestellt am...	Nutzungs-vereinbarung (ja/nein)	Kurzfassung der Nutzungsbedingung	Veröffentlichung erlaubt (ja / nein / mit Einschränkungen)	Lizenztex	Gültigkeit NVB Datum oder "Projektende" oder „unbegrenzt“	Bemerkung z. B. Angaben zur Verarbeitung der Daten	Projektphase
			Keine Auskunft über Fremdanlagen im Autobahnbereich. Bestandspläne autobahneigener Kabel sind bei Fernmeldemeisterei München-Freimann abzufragen.	D3a	21.04.2022		Autobahndirektion Südbayern Dienststelle Regensburg Sachgebiet R2 Betrieb, Verkehr Sachbereich Verkehr, Straßenverwaltung Alemannenstraße 9 93053 Regensburg 0941 69856-02 0941 69856-3356 Christina Amann poststelle.regensburg@abdsb.bayern.de christina.amann@abdsb.bayern.de	06.09.19	nein	nicht vorhanden	keine Aussage möglich	nicht vorhanden	nicht vorhanden	nicht relevant	PFV, § 21 NABEG
			Leitungsdaten	D3a	09.09.2019	pdf	Autobahndirektion Südbayern Fernmeldemeisterei München-Freimann Heidemannstr. 219 80939 München Postanschrift Postfach 200131 80001 München 089 350947-0 bzw. – 431 -454 Christian Vikoler poststelle.vrz-fm@abdsb.bayern.de christian.vikoler@abdsb.bayern.de	06.09.19	nein	nicht vorhanden	keine Aussage möglich	nicht vorhanden	nicht vorhanden	nicht relevant	PFV, § 21 NABEG